





TEGNFORKLARING Planlov av 2008

§ 12-5, AREALFORMÅL



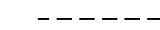





1. Bebyggelse og anlegg

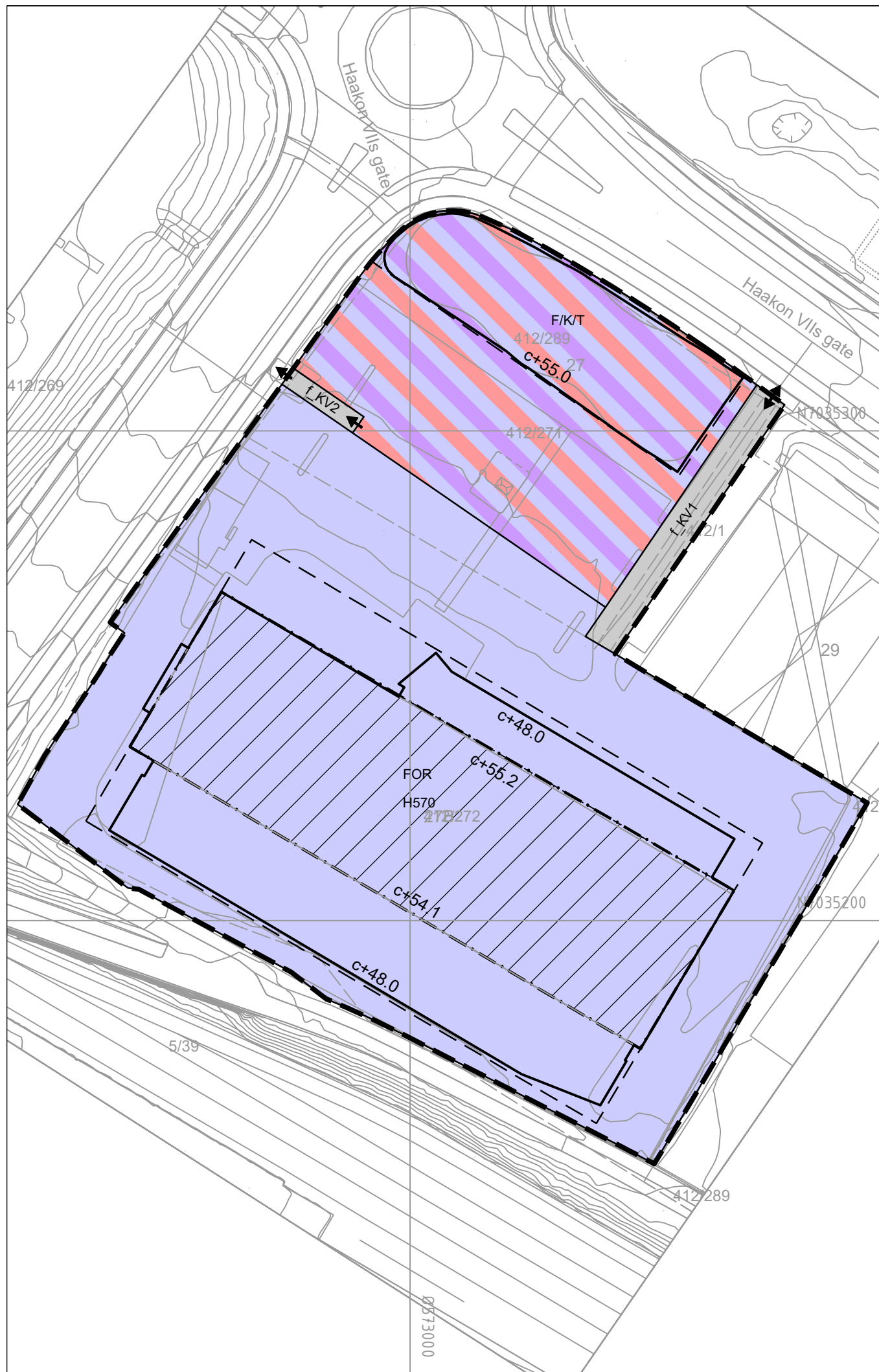
-  Forretning (1150)
-  Forretning/kontor/tjenesteyting (1813)
-  Kjøreveg (2011)

§ 12-6, HENSYNSSONER

- §11-8c jf §12-6
c. Sone med angitt særlige hensyn (500)
-  bevaring kulturmiljø (570)

LINJESYMBOLER mv.

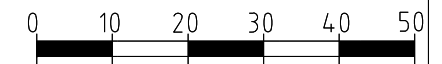
-  Planens begrensning
-  Formålsgrense
-  Regulert høyde
-  Byggegrense
-  Grense hensynssoner
-  Omriss av eksisterende bebyggelse som inngår i planen
-  Avkjørsel - både inn og utkjøring
-  Avkjørsel - kun utkjøring



Koordinatsystem: UTM sone32 euref89
Høydereferanse: NN2000

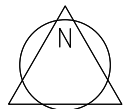
Kartuttrekk pr dato: 28.02.2022
Kilde: Norkart

Ekvidistanse 1m



TRONDHEIM KOMMUNE

Detaljregulering av Haakon VII's gate 27 og 27B



MÅLESTOKK:
1:1000 (A3)
KARTBLAD:

REVISJONER	DATO	SIGN.	DATO	SIGN.
Korreksjon ved innsending	01.12.2022	HHA		

SAKSBEHANDLING I FØLGE PLAN- OG BYGNINGSLOVEN	DATO	SIGN.
Kunngjøring vedrørende reguleringsarbeidet	10.06.2022	HHA
1. gangsbehandling	-	-
Offentlig ettersyn	-	-
Ny 1. gangsbehandling	-	-
Offentlig ettersyn	-	-

Plankonsulent: ARC Arkitekter AS

Forsalgsstiller: Hangaren Lade AS

TEGNET

HHA

SAKSBEH.

REGULERINGSPLAN NR.

r20220016

ARKIVNR.

DATO: 08.11.2022

Kommunens saksnr: 21/28509