

## TEGNFORKLARING

PBL av 2008

### Reguleringsplan

#### §12-5. Nr. 1 - Bebyggelse og anlegg

- Boligbebyggelse
- Renovasjonsanlegg
- Uteoppholdsareal
- Kjøreveg
- Annen veggrunn - tekniske anlegg
- Gang-/sykkelveg
- Gangveg/gangareal

#### §12-5. Nr. 2 - Samferdselsanlegg og teknisk infrastruktur

- Kjøreveg
- Annen veggrunn - tekniske anlegg
- Gang-/sykkelveg
- Gangveg/gangareal

#### §12-6 - Hensynssoner

- Frisikt

#### §12-7 - Bestemmelseområder

- #01 Felles uteareal på tak


#### Linjesymbol

- Planens begrensning
- Formålsgrense
- Linje for regulert høyde
- Grense for sikringszone
- Bestemmelsesgrense
- Byggegrense
- Frisiktlinje
- Regulert støttemur
- Bebyggelse som forutsettes fjernet

#### Punktsymboler

- Avkjørsel

Kartplan (x,y): Euref89 - UTM32 Kartuttrekk pr dato: 20.03.2018 Ekvidistanse 1m  
 Høydereferanse: NN2000 Kilde: Geodata AS



TRONDHEIM KOMMUNE  
 Detaljregulering av

Reguleringsplan for  
 Møllebakken 36  
 gnr/bnr 423/286, m.fl.  
 Plankart 1 av 2, regulering på grunnen



Målestokk  
 1:500 (A3)

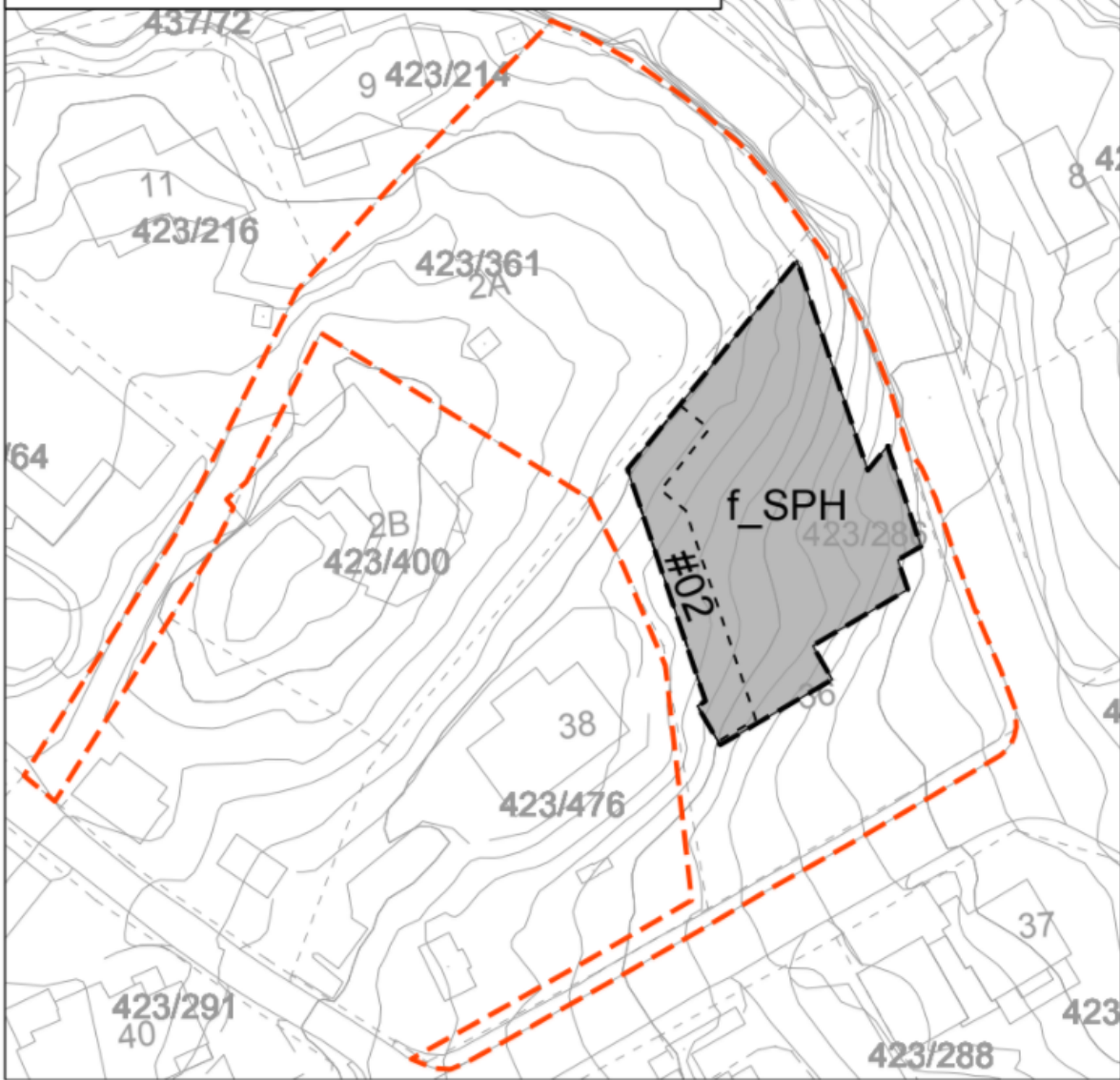
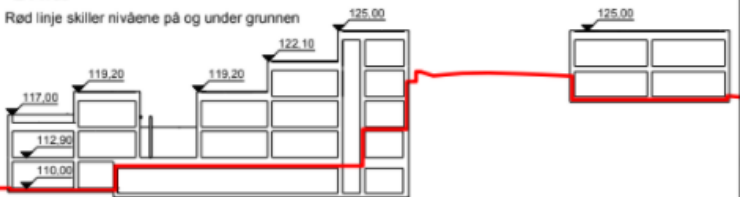
REVISJONER	DATO	SIGN.	REVISJONER	DATO	SIGN.
Revisjon A - Innkjørsel til parkering	28.11.2016	Rambøll	Revisjon D - grønstruktur	21.03.2017	Rambøll
Revisjon B - Utomhusareal	08.02.2017	Rambøll	Revisjon E - B3	20.03.2018	Rambøll
Revisjon C - utvidelse iht eldre plan	10.03.2017	Rambøll			

SAKSBEHANDLING I FØLGE PLAN- OG BYGNINGSLOVEN	DATO	SIGN.
Kunngjøring vedrørende reguleringsarbeidet	14.06.2016	BARK/IBB
1. behandling i Bygningsrådet/Det faste utvalg for plansaker Utlegging til offentlig ettersyn		
2. behandling i Bygningsrådet/Det faste utvalg for plansaker Evtl. nytt offentlig ettersyn		
3. behandling i Bygningsrådet/Det faste utvalg for plansaker Bystyrets vedtak		

Plankonsulent: 	Reguleringsplan.nr: r20160029
DATO: 21.11.2016	Kommunens saksnr: 16/3741

# Snitt

Rød linje skiller nivåene på og under grunnen



## Reguleringsplan

§12-5. Nr. 2 - Samferdselsanlegg og teknisk infrastruktur

Parkeringsanlegg med heis

§12-7 - Bestemmelseområder

Areal for boder


### Linjesymbol

- Planens begrensning
- Formålsgrense
- Bestemmelsesgrense

### Illustrasjonslinje - ikke juridisk bindende

Planens totale omfang på grunnen

Kartplan (x,y): Euref89 - UTM32 Kartuttrekk pr dato: 20.03.2018 Ekvidistanse 1m  
 Høydereferanse: NN2000 Kilde: Geodata AS



TRONDHEIM KOMMUNE  
 Detaljregulering av

Reguleringsplan for  
 Møllebakken 36  
 gnr/bnr 423/286, m.fl.

Plankart 2 av 2, regulering under grunnen



Målestokk  
 1:500 (A3)

REVISJONER	DATO	SIGN.	REVISJONER	DATO	SIGN.
Revisjon A - innkjørsel til parkering	28.11.2016	Rambøll	Revisjon D - grønnstruktur	21.03.2017	Rambøll
Revisjon B - Utomhusareal	08.02.2017	Rambøll	Revisjon E - Boder,p-kjeller	20.03.2018	Rambøll
Revisjon C - utvidelse iht eldre plan	10.03.2017	Rambøll			
SAKSBEHANDLING I FØLGE PLAN- OG BYGNINGSLOVEN				DATO	SIGN.
Kunngjøring vedrørende reguleringsarbeidet				14.06.2016	BARK/IBB
1. behandling i Bygningsrådet/Det faste utvalg for plansaker					
Utlekking til offentlig ettersyn					
2. behandling i Bygningsrådet/Det faste utvalg for plansaker					
Evtl. nytt offentlig ettersyn					
3. behandling i Bygningsrådet/Det faste utvalg for plansaker					
Bystyrets vedtak					
Plankonsulent:		Forslagsstiller:		Reguleringsplan.nr:	
				r20160029	
DATO: 21.11.2016				Kommunens saksnr:	
				16/3741	