

N=7033400



TEGNFORKLARING PBL av 2008

§ 12-5, AREALFORMÅL

1. Bebyggelse og anlegg

- Kontor - K (1310)
- Renovasjonsanlegg - BRE (1550)

2. Samferdselsanlegg og teknisk infrastruktur

- Kjøreveg - KV (2011)
- Annen vegg grunn tekniske anlegg - AVT (2018)

3. Grønnstruktur

- Grønnstruktur - G (3001)

§ 12-6, HENSYNSSONER

- Frisikt - H 140

Juridiske linjer og symboler

- Planens begrensning
- Formålsgrense
- Byggegrense
- Regulert senterlinje veg
- Bebyggelse som forutsettes fjernet
- Frisiktlinje
- Avkjørsel - både inn og utkjøring
- Måle og avstandslinje


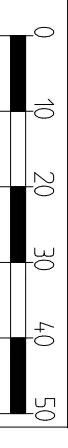
Kartplan (x,y): Euref89 - UTM32

Kartuttrekk pr dato: 11.09.2017

Høyderiferanse: NN2000

Kilde: Infoland

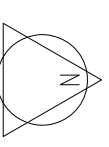
Ekvidistanse xm



TRONDHEIM KOMMUNE

Detaljregulering av

Osloveien 64 og 66
gnr/bnr 421/360, 421/361 m.fl.



Målestokk

1:1000 (A3)

REVISJONER	DATO	SIGN.	DATO	SIGN.
Endringer planområde	03.01.2018			
Komplettering planforslag	16.02.2018			
Endring arealformål, bebyggelse og anlegg	02.03.2018			
SAKSBEHANDLING I FØLGE PLAN- OG BYGNINGSLOVEN				
Kunngjøring vedrørende reguleringsarbeidet	10.01.2017			
Tilleggsvarsling vedrørende reguleringsarbeidet	15.12.2017			

Plankonsulent:

Lie Øyen arkitekter AS

DATO: 21.09.2017

Reguleringsplan.nr

r20170001

Kommunens saksnr.:

16/42405