

Tegnforklaring

Reguleringsplan PBL 2008

§12-5. Nr. 1 - Bebyggelse og anlegg

- Barnehage (1161)
- Kombinert formål - parkering/forretning (1800)

§12-5. Nr. 2 - Samferdselsanlegg og teknisk infrastruktur

- Parkeringshus/-anlegg (2083)
- Avfallssug (2150)

Linjesymbol

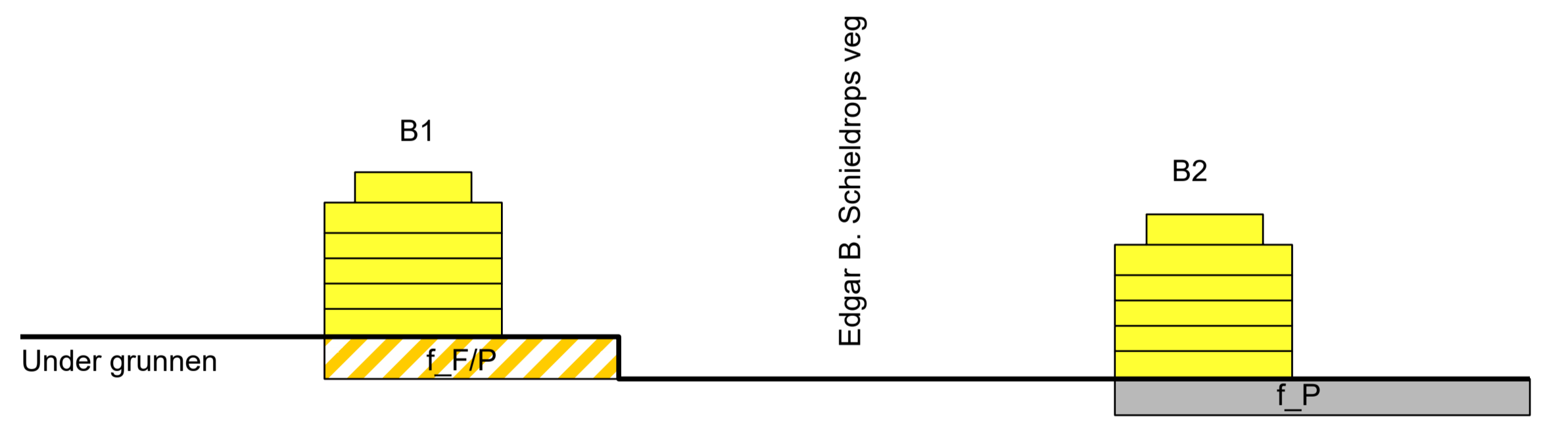
- Planens begrensning
- Formålgrense
- Byggegrense

Punktsymboler

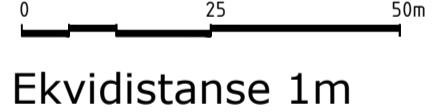
- Avkjørsel - både inn og utkjøring

Illustrasjonslinjer

- Planens avgrensning på grunn



Koordinatsystem: UTM sone32 euref89 Kartuttrekk pr dato: 29.06.2021
 Høydereferanse: NN2000 Kilde: Trondheim kommune



TRONDHEIM KOMMUNE
 Detaljregulering av



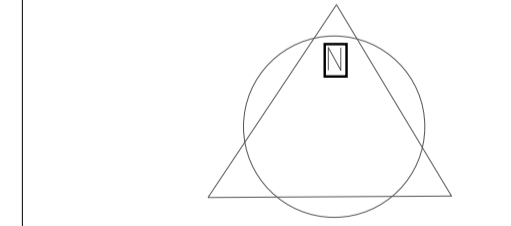
Arne Bergsgårds veg og Edgar B. Schieldrops veg, gnr/bnr 81/56, 57 og 59 m.fl.

Regulering under grunnen - plankart 2 av 2

REVISJONER

SAKSBEHANDLING I FØLGE PLAN- OG BYGNINGSLOVEN

Kunngjøring vedrørende reguleringsarbeidet



MÅLESTOKK:
 1:1000 (A1)
 KARTBLAD:
 Norkart

DATO SIGN.

DATO SIGN.

23.05.2020

Forslagsstiller: TAG Arkitekter Trondheim, Kjøpmannsgata 14, 7013 Trondheim



TEGNET

REGULERINGSPLAN NR.

Tiltakshaver: Fredensborg Bolig AS, Stensberggata 25 A, 0170 Oslo

Bolig Norge AS, Sluppenvegen 19, 7037 Trondheim

SAKSBEH.

r20200040

ARKIVNR.

DATO: 08.10.2021

Kommunens saksnr: 20/32286