

Tegnforklaring - Planlov av 2008

Reguleringsplan PBL 2008

§12-5. Nr. 1 - Bebyggelse og anlegg

B Boligbebyggelse

§12-5. Nr. 2 - Samferdselsanlegg og teknisk infrastruktur

SKV Kjøreveg

SF Fortau

SVG Annen veggrunn - grøntareal

SKH Kollektivholdeplass

§12-6 - Hensynssoner

N140 Frisikt

§12-7 - Bestemmelseområder

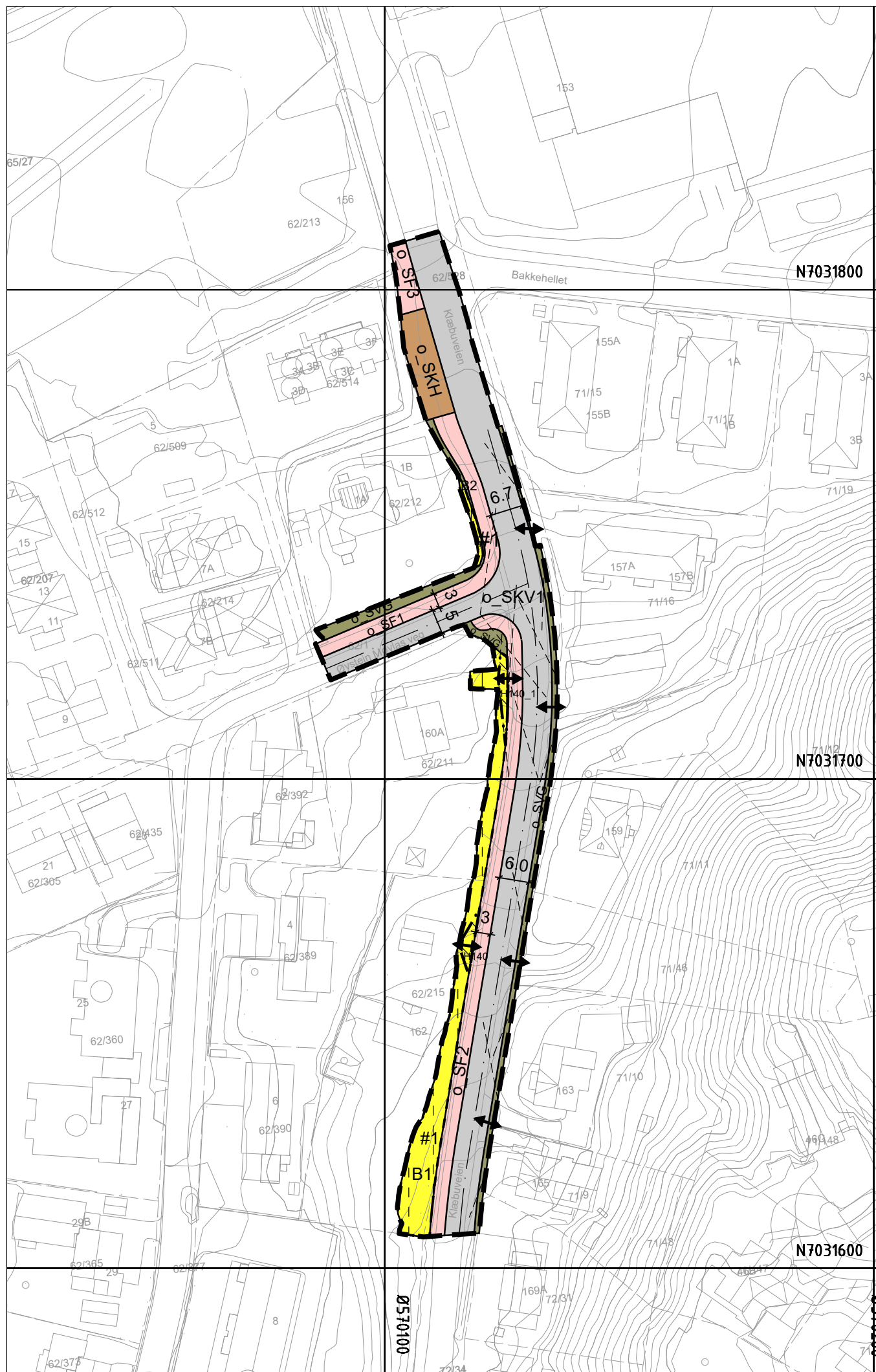
#1 Midlertidig bygge- og anleggsområde

Linjesymbol

- Grense for sikringszone
- === Planens begrensning
- Formålgrense
- - - Midlertidig bygge- og anleggsgrense
- Regulert senterlinje
- - - Frisiktlinje
- ↔ Måle og avstandslinje

Punktsymboler

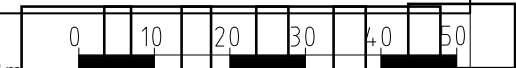
- ↔ Avkjørsel - både inn og utkjøring



Koordinatsystem: UTM sone32 euref89
Høydereferanse: Trondheim lokal

Kartuttrekk pr dato: 04.08.2020
Kilde:FKB-data

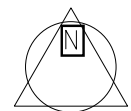
Ekvidistanse 1m



TRONDHEIM KOMMUNE

Detaljregulering av

Del av Klæbuveien fra Bakkehellet



MÅLESTOKK:
1:1000 (A3)
KARTBLAD:

REVISJONER	DATO	SIGN.	DATO	SIGN.

SAKSBEHANDLING I FØLGE PLAN- OG BYGNINGSLOVEN	DATO	SIGN.
Kunngjøring vedrørende reguleringsarbeidet	25.11.2020	

Forslagsstiller: Trondheim kommune	TEGNET	REGULERINGSPLAN NR.
Tiltakshaver: Trondheim kommune	Asplan Viak AS	r20210024
	SAKSBEH.	ARKIVNR.

DATO: 30.06.2021

Kommunens saksnr: 20/50838