

Tegnforklaring

Reguleringsplan PBL 2008

§12-5. Nr. 1 - Bebyggelse og anlegg

B Boligbebyggelse-blokkbebyggelse (1113)

§12-5. Nr. 2 - Samferdselsanlegg og teknisk infrastruktur

f_KV Kjøreveg (2011)
o_GS Gang-/sykkelveg (2015)
o_VG Annen veggrunn - grøntareal (2019)

§12-6 - Hensynssoner

Frisiktsone (H140)

§12-7 - Bestemmelsesområder

#1 Gangforbindelse (1)

Juridiske linjer og symbol

Plangrense
 Formålgrense
 Bestemmelsesgrense
 Byggegrense
 Bebyggelse som forutsettes fjernet
 Frisiktlinje
 Grense for sikringszone
 Linje for regulert høyde

Punktsymboler

Avkjørsel - både inn og utkjøring
 Vegstenging/fysisk sperre

Illustrasjonslinje

Frisiktlinje utover planagrensning

På grunnen	Boligbebyggelse
Under grunnen	Parkeringskjeller

Koordinatsystem: UTM sone32 euref89
 Høydereferanse: NN2000

Kartuttrekk pr dato: 20.05.2021
 Kilde: Trondheim kommune Ekvidistanse 1m



TRONDHEIM KOMMUNE

Detaljregulering av

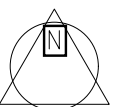
Granåsvegen 51 og 51B

Alternativ A_adkomst fra Granåsvegen

Plankart 1 av 2: Regulering på grunnen



Trondheim



MÅLESTOKK:
1:500 (A3)

KARTBLAD:

REVISJONER

o_GS, frisikt, avkjørselspil, avkjøring til Granåsvegen
 Bestemmelsesområde, frisikt, illustrasjonslinje, høydelinje
 Vegstegning/fysisk sperre

DATO	SIGN.
21.05.21	
02.07.21	
13.07.21	

SAKSBEHANDLING I FØLGE PLAN- OG BYGNINGSLOVEN

DATO	SIGN.

Forslagsstiller: TAG Arkitekter Trondheim,
 Kjøpmannsgata 14, 7013 Trondheim
 Tiltakshaver: Sivilingeniør Godhavn
 Erling Skakkes gt. 52, 7012 Trondheim



TEGNET

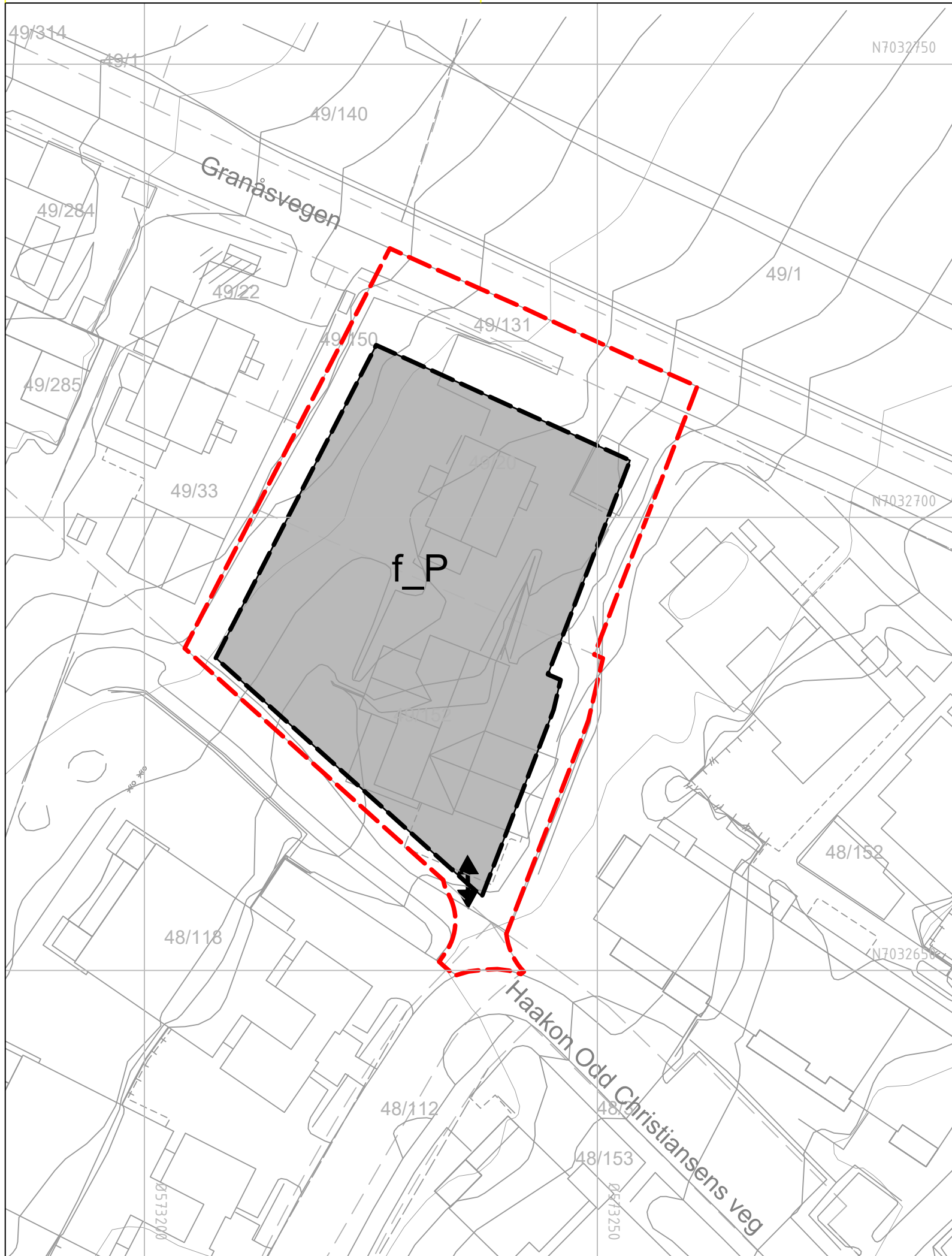
REGULERINGSPLAN NR.

SAKSBEH.

r20200036

DATO: 11.11.2020

Kommunens saksnr: 20/199



Tegnforklaring

Reguleringsplan PBL 2008 §12-5. Nr. 2 - Samferdselsanlegg og teknisk infrastruktur

f_P Parkeringskjeller (2083)

Juridiske linjer og symbol

--- Planavgrensning

— Formålsgrense

Punktsymboler

↔ Avkjørsel - både inn og utkjøring

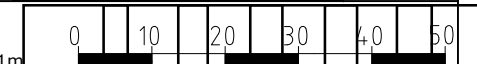
Illustrasjonslinje

--- Planavgrensning på grunn

På grunnen	Boligbebyggelse
Under grunnen	Parkeringskjeller

Koordinatsystem: UTM sone32 euref89
Høydereferanse: NN2000

Kartuttrekk pr dato: 20.05.2021
Kilde: Trondheim kommune Ekvidistanse 1m



TRONDHEIM KOMMUNE

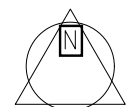
Detaljregulering av

Granåsvegen 51 og 51B

Plankart 2 av 2: Regulering under grunnen



Trondheim



MÅLESTOKK:
1:500 (A3)

KARTBLAD:

REVISJONER

Planavgrensning under grunn

Byggegrense

DATO	SIGN.
21.12.20	
21.05.21	

SAKSBEHANDLING I FØLGE PLAN- OG BYGNINGSLOVEN

DATO	SIGN.

Forslagsstiller: TAG Arkitekter Trondheim,
Kjøpmannsgata 14, 7013 Trondheim



Tiltakshaver: Sivilingeniør Godhavn
Erling Skakkes gt. 52, 7012 Trondheim

TEGNET

REGULERINGSPLAN NR.

SAKSBEH.

r20200036

DATO: 11.11.2020

Kommunens saksnr: 20/199