


# TEGNFORKLARING


Planlov av 2008

## § 12-5, AREALFORMÅL

### 1. Bebyggelse og anlegg

 Industri/lager (1826)


### 2. Samferdselsanlegg og teknisk infrastruktur

 Kjøreveg (2011)





 Fortau (2012)

### 3. Grønnstruktur

 Park (3050)

 Vegetasjonsskjerm (3060)

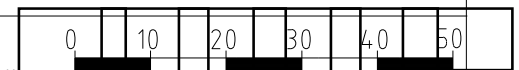
### LINJESYMBOLER mv.

 Planens begrensning  
 Formålsgrense  
 Byggegrense  
 Avkjørsel

Koordinatsystem: UTM sone32 euref89  
 Høydereferanse: NN 2000

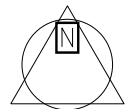
Kartuttrekk pr dato: 05.05.2021  
 Kilde: Norkart

Ekvidistanse 1m



## TRONDHEIM KOMMUNE

### Detaljregulering for Kvenildsskogen 10 og 12



MÅLESTOKK:  
**1:1000 (A3)**  
 KARTBLAD:

REVISJONER	DATO	SIGN.	DATO	SIGN.
			Rev. iht. teknisk plankartkontroll	12.11.2021 tem
SAKSBEHANDLING I FØLGE PLAN- OG BYGNINGSLOVEN		DATO	SIGN.	
Kunngjøring vedrørende reguleringsarbeidet				
Kunngjøring av oppstart av planarbeid		28.02.2020		
Oppstartsmøte		12.02.2020		
Forslagsstiller:		TEGNET	REGULERINGSPLAN NR.	
ARC Arkitekter AS		13.10.2021	5001_r20200007	
Tiltakshaver:		SAKSBEH.	ARKIVNR.	
Sandmoen Næringsbygg AS og Sandmoen Holding AS				
DATO: 13.10.2021	Kommunens saksnr: 20/18977			tem

