

TEGNFORKLARING


PBL av 2008

§ 12-5, AREALFORMÅL

1. Bebyggelse og anlegg

 Boligbebyggelse (1110)


2. Samferdselsanlegg og teknisk infrastruktur

 Kjøreveg, f_SKV (2011)

 Fortau, f_SF (2012)


 Parkering, f_SPA (2080)


3. Grønnstruktur

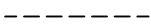
 Grønnstruktur, f_G7, f_G13 (3002)


Juridiske linjer og symboler

 Planens begrensning

 Formålsgrense

 Byggegrense

 Regulert høyde

 Målelinje (1259)

 Avkjørsel

c1 / c2 = maksimal gesimshøyde

Kartplan (x,y): Euref89 - UTM32

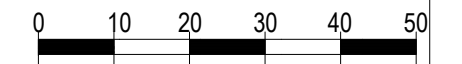
Kartuttrekk pr dato:

10.02.2021

Høydereferanse: NN2000

Kilde: Norkart

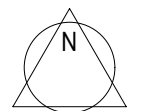
Ekvidistanse 1 m



TRONDHEIM KOMMUNE

Detaljregulering av

Lund Østre trinn 2,
gnr/bnr 177/815, 821, 822, m.fl.



Målestokk

1:1000 (A3)

REVISJONER	DATO	SIGN.	DATO	SIGN.

SAKSBEHANDLING I FØLGE PLAN- OG BYGNINGSLOVEN	DATO	SIGN.
Kunngjøring vedrørende reguleringsarbeidet	20.02.2021	KT

Forslagsstiller:

 **EGGEN**
ARKITEKTER

På vegne av:

Villaservice Feltutbygging AS

Reguleringsplan.nr

r20210029

Kommunens saksnr:

20/40048

DATO: 22.06.2021