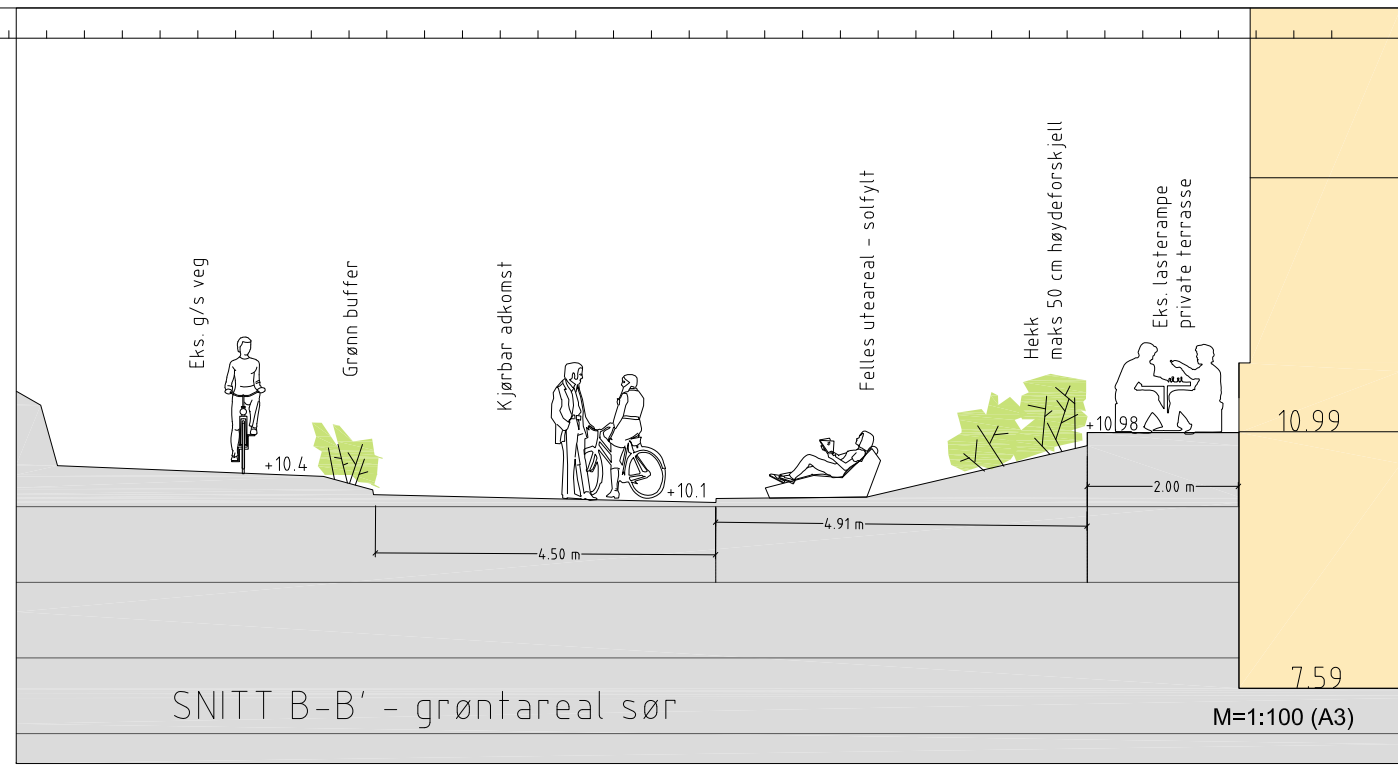


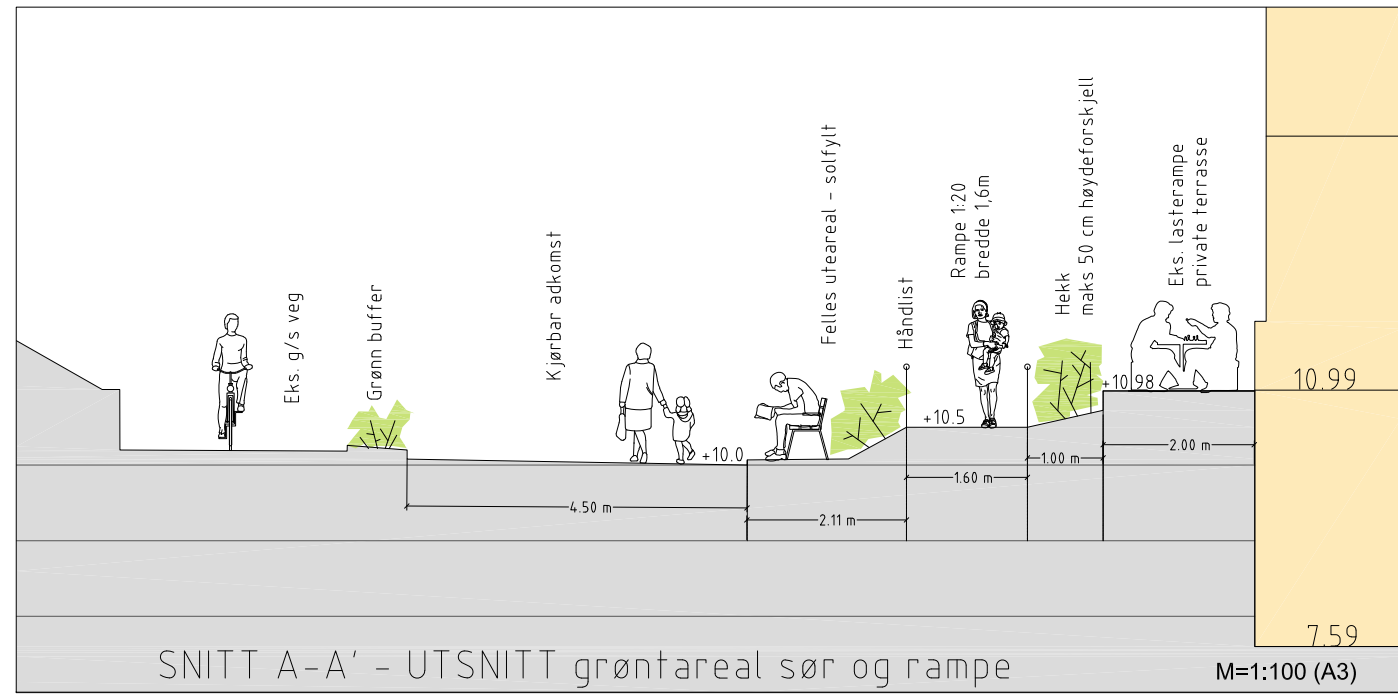


M=1:800 (A3)



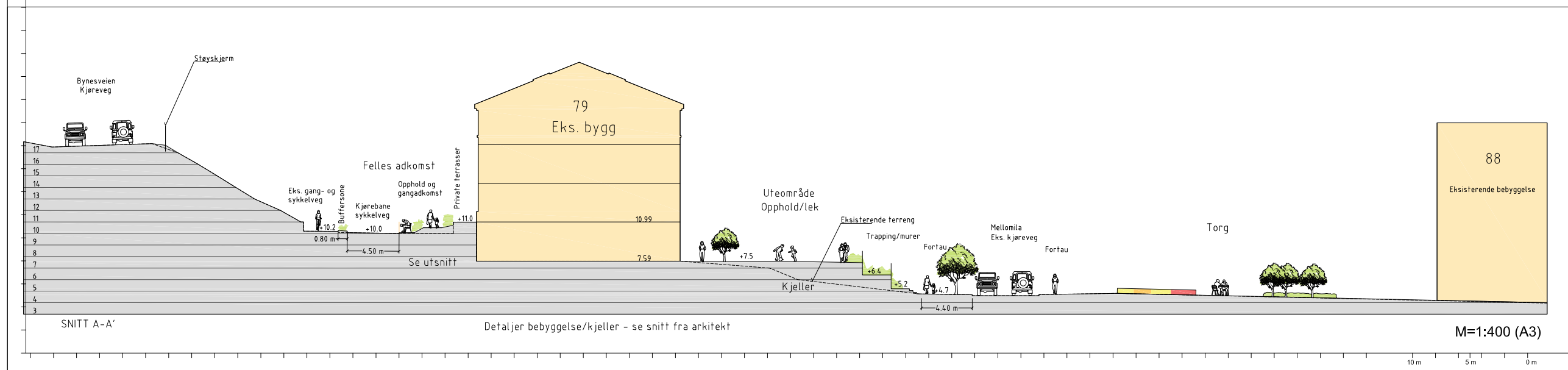
SNITT B-B' - grøntareal sør

M=1:100 (A3)



SNITT A-A' - UTSNITT grøntareal sør og rampe

M=1:100 (A3)



SNITT A-A'

Detaljer bebyggelse/kjeller - se snitt fra arkitekt

M=1:400 (A3)

PROSJEKT
Mellomila 79-81

BYGGHERRE
Mellomila 79-81 AS

LANDSKAPSARKITEKT

 PLAN arkitekter AS, Fjordgata 50, 7010 Trondheim
 Telefon 73 53 62 00. Telefax 73 53 62 01
 e-mail: plan@plan.no

REV.	DATE	TEGNET AV	KONTR. AV	ENDRING
A	27.05.21	kb	kb	Supplert med snitt sørside

TEGNING VISER			
Illustrasjonsplan		Terrengsnitt A og B	
FASE	Regulering	KARTGRUNNLAG	Euref UTM - NN2000
DATE	26.03.2021	TEGNET AV	mk
MALESTOKK	1:400(A3)	KONTROLLERT AV	kb
OPPDRAK NR.	1190320	TEGNING NR.	L-01
		REVISJON	A