

Tegnforklaring

Reguleringsplan PBL 2008

§12-5. Nr. 2 - Samferdselsanlegg og teknisk infrastruktur

Parkeringskjeller/-anlegg (2083)

Juridiske linjer og symbol

Planavgrensning


Formålgrense

Punktsymboler

Avkjørsel - både inn og utkjøring

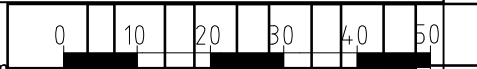
Illustrasjonslinjer

Planavgrensning på grunnen



Koordinatsystem: UTM sone32 euref89
Høydereferanse: NN2000

Kartuttrekk pr dato: 22.01.2020
Kilde: Trondheim kommune Ekvidistanse 1m



TRONDHEIM KOMMUNE

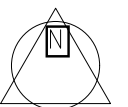
Detaljregulering av

Østmarkvegen 3 og 5, gnr/bnr 414/381 m.fl.

Regulering under grunnen - plankart 4 av 4



Trondheim



MÅLESTOKK:

1:1000 (A3)

KARTBLAD:

REVISJONER

Teknisk kontroll
Endring planavgrensning på grunn
Endring planavgrensning på grunn

DATO	SIGN.
13.11.2019	
26.06.2020	
04.12.2020	

SAKSBEHANDLING I FØLGE PLAN- OG BYGNINGSLOVEN

DATO	SIGN.

Forslagsstiller: TAG Arkitekter Trondheim, Kjøpmannsgata 14, 7013 Trondheim
Tiltakshaver: Skanska Trondheim, Postboks 6033, Torgard 7434 Trondheim



TEGNET

SAKSBEH.

REGULERINGSPLAN NR.

r20190014

ARKIVNR.

DATO: 08.11.2019

Kommunens saksnr: 20/134