




TEGNFORKLARING

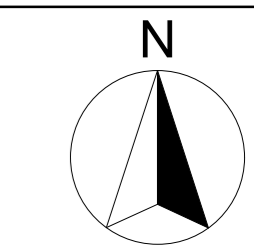
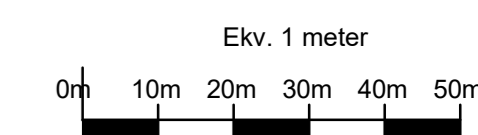
§ 12-5, AREALFORMÅL

2. Samferdsel og teknisk infrastruktur

 Parkeringskjeller (2080)

Juridiske linjer og symboler

-  Planens begrensning
-  Formålsgrense
-  Planens begrensning på bakkenivå



Koordinatsystem UTM sone32 euref89		kartuttrekk pr. dato: 05.02.2021
Høyderreferanse: NN2000		Kilde: Infojand
TRONDHEIM KOMMUNE Detaljregulering av Skjetteinskogen Del av gnr/bnr 172/7, 172/17, 172/18 og deler av 174/21, 174/10 og 172/1 Regulering under grunnen - plankart 2 av 2		
REVISJONER		DATO SIGN.
Endringer til kontroll 1.gangs innsending		16.04.2020 TS
Mindre endring av felt og benevner før innsending		23.04.2020 TS
Revidert 1.gangs innsending		17.12.2020 GE
Revidert veg-geometri Lisbeth Nypans veg		09.02.2021 GE
Revidert veg-geometri Lisbeth Nypans veg		
Endret formål Bolig/Tjenesteyting til Barnehage		09.03.2021 GE
Barnehage m. uteoppholdsareal endret til off. formål		26.05.2021 RBH
SAKSBEHANDLING IFLG. PLAN- OG BYGNINGSLOVEN		DATO: SIGN.
Kunngjøring vedrørende reguleringsarbeidet		08.08.2019 RBH
Forslagstiller: Voll Arkitekter AS Voll Arkitekter AS Vertfsgata 4, 7014 Trondheim		Reguleringsplan nr.: r20190037 Kommunens saksnr.: 19/3452-4
DATO: 23.04.2020		Nytt Saksarkiv: 20/136