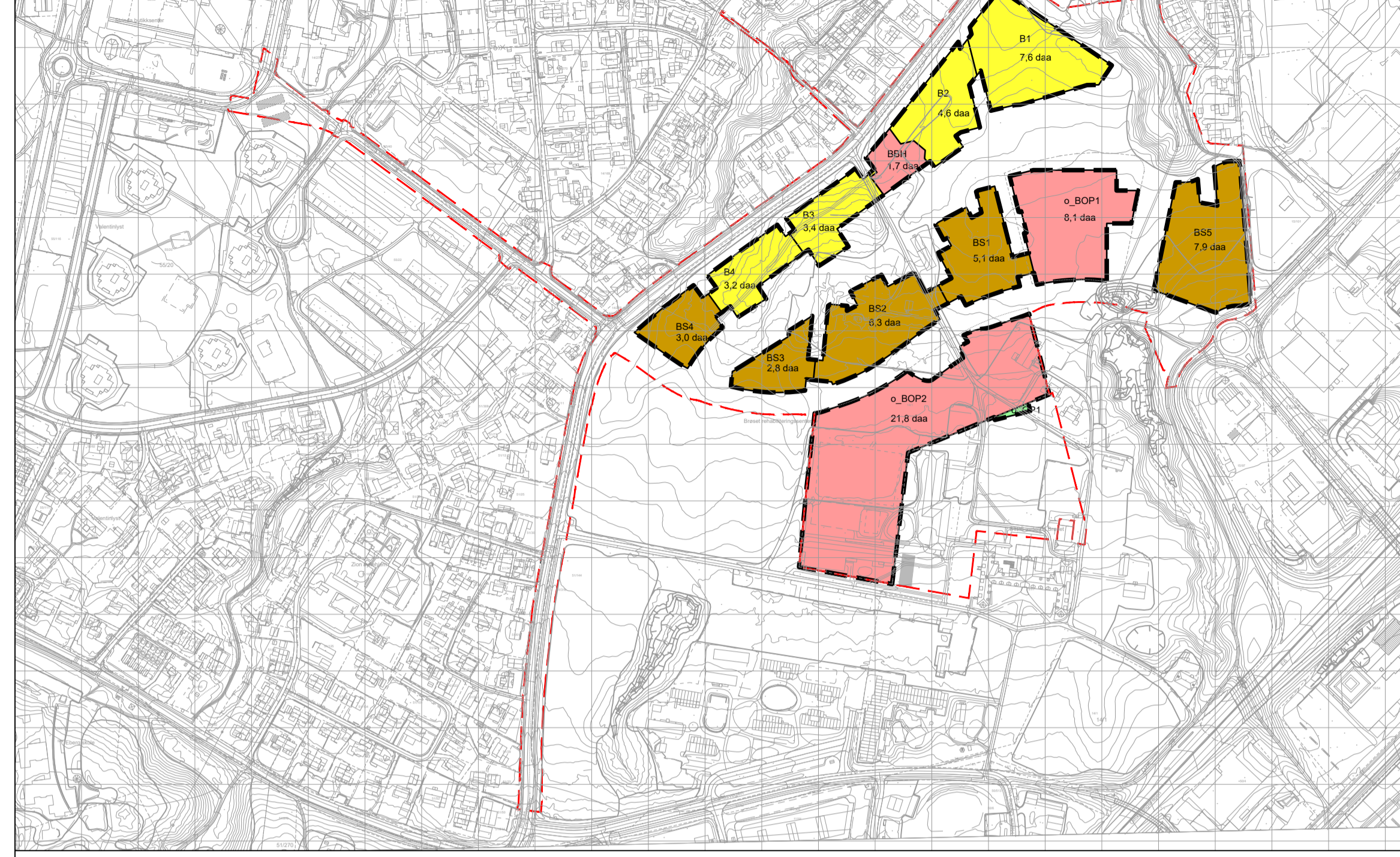
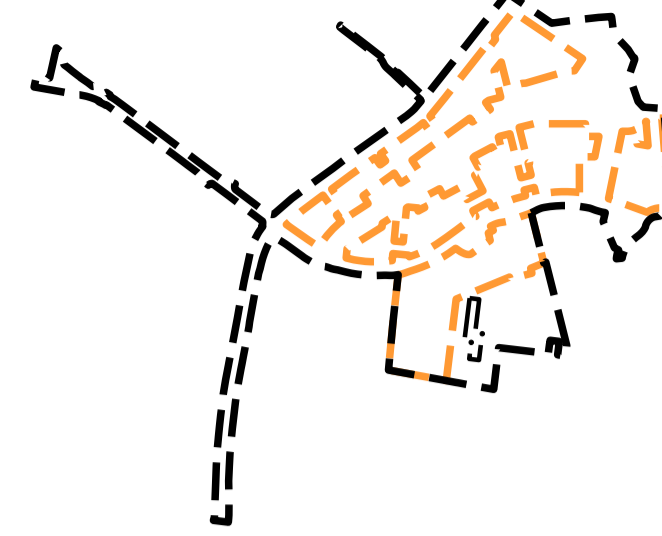


Regulering under grunnen

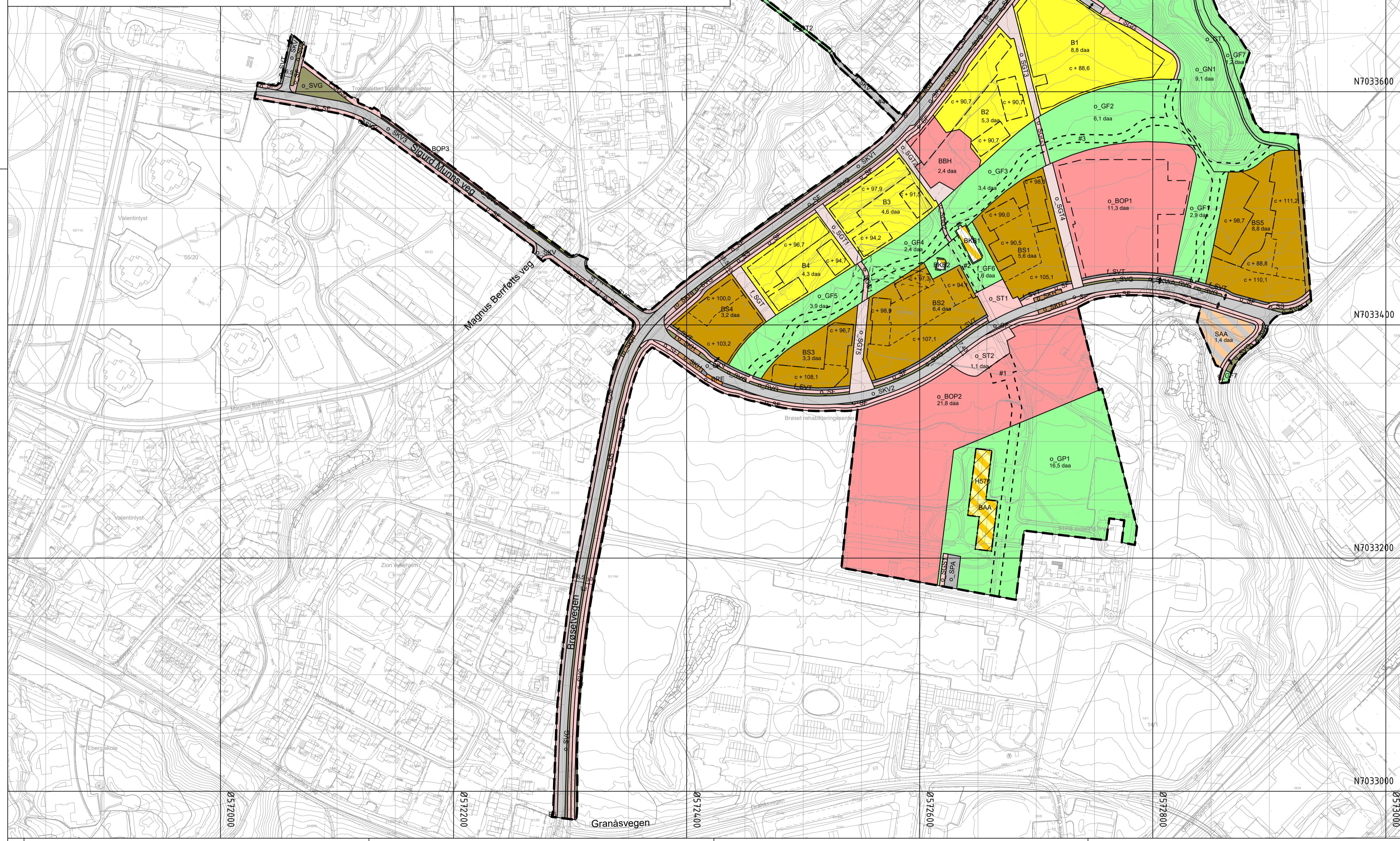
Målestokk 1:4000



Oversiktskart vertikalnivå



Regulering på grunnen



TEGNFORKLARING Pbl av 2008

§ 12-5, AREALFORMÅL

1. Bebyggelse og anlegg

- B** Boligbebyggelse (1110)
- BS** Sentrumsformål (1130)
- BOP** Offentlig eller privat tjenesteyting (1160)
- BBH** Barnehage (1161)
- BRE** Renovasjonsanlegg (1550)
- BKB** Privat/offentlig tjenesteyting, inkludert beverning (1800)
- BAA** Offentlig eller privat tjenesteyting og boligbebyggelse (1900)

2. Samferdselsanlegg og teknisk infrastruktur

- SKV** Kjøreveg (2011)
- SF** Fortau (2012)
- ST** Torg (2013)
- SGT** Gatetun (2014)
- SGS** Gang-/sykkelveg (2015)
- SGG** Gangveg/gangareal/gågate (2016)
- SS** Sykkelanlegg (2017)
- SVT** Annen veggrunn - tekniske anlegg (2018)
- SVG** Annen veggrunn - grøntareal (2019)
- SKH** Kollektivholdeplass (2073)
- SPA** Parkering (2080)
- SAA** Renovasjonsanlegg, energianlegg og/eller tekniske anlegg, samt. privat/offentlig tjenesteyting (2900)

3. Grønnstruktur

- GN** Naturområde (3020)
- GT** Turveg (3031)
- GF** Friområde (3040)
- GP** Park (3050)

Juridiske linjer og symboler

- Planens begrensning
- Formålsgrense
- - - - - Grense hensynssoner
- - - - - Grense bestemmelser
- - - - - Byggegrense (1211)
- - - - - Bebyggelse som forutsettes fjernet (1215)
- - - - - Regulert høyde
- ~ ~ ~ Måle- og avstandslinje (1259)
- ↔ Avkjørsel - både inn og utkjøring (1242)
- Illustrasjonslinje
- - - - - Planomriss på grunnen

Koordinatsystem: UTM sone32 euref99 Karttrekk pr: 2021-03-26
 Høydereferanse: NN2000 Kilde: Geonorge.no Ekvidistanse 1m

TRONDHEIM KOMMUNE

Detaljregulering av
Del av Brøset med tilliggende veier

Målestokk:
1:2000 (A1)

| REVISJONER | DATO | SIGN. | DATO | SIGN. |
|---|------|-------|------|-------|
| Diverse endringer etter første gangs innsending | | | | |
| | | | | |
| | | | | |
| | | | | |
| | | | | |
| | | | | |
| | | | | |
| | | | | |
| | | | | |
| | | | | |
| | | | | |

| SAKSBEHANDLING I FØLGE PLAN- OG BYGNINGSLOVEN | DATO | SIGN. |
|---|------|-------|
| | | |
| | | |
| | | |
| | | |
| | | |
| | | |
| | | |
| | | |
| | | |
| | | |

Varsel om oppstart regulering 03.05.2021
 Oppstartsmøte for utvidelsen (kommunale tomter) 27.04.2021
 Oppstartsmøte 02.03.2021

| | |
|--------------------------|---------------------|
| PLANEN ER UTARBEIDET AV: | FOR: |
| Norconsult | Brøset Utvikling AS |
| Dato: 27.10.2021 | |

Reguleringsplan nr:
r20210042
Kommunens saksnr:
21/2906