



TEGNFORKLARING

PBL av 2008

§ 12-5, Arealformål



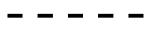
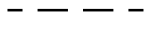
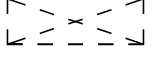
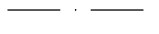





1. Bebyggelse og anlegg

-  Boligbebyggelse-blokkbebyggelse (1113)
-  Renovasjonsanlegg (1550)


2. Samferdselsanlegg og teknisk infrastruktur

-  Kjøreveg (2011)
-  Fortau (2012)
-  Gangveg/gangareal/gågate (2016)
-  Annen veggrunn - grøntareal (2019)

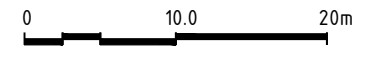
Juridiske linjer og symboler

-  Plangrense
-  Formålgrense
-  Bestemmelsegrense
-  Byggegrense (1211)
-  Bebyggelse som forutsettes fjernet (1215)
-  Regulert senterlinje (1221)
-  Frisiktlinje (1222)
-  Regulert kant kjørebane (1223)
-  Regulert støyskjerm (1227)
-  Måle og avstandslinje (1259)
-  Avkjørsel (1242)

§12-7 - Bestemmelser

-  Bestemmelsesområde trafikk og parkering (7)

Kartplan (x,y): ETRS89.UTM-32N Kartuttrekk pr. dato: 22.02.21
 Høydereferanse: NN2000 Kilde: NORKART Ekvidistanse: 1m



TRONDHEIM KOMMUNE

Detaljregulering av

Flatheimvegen 27 og Brøttemsvegen 494



MALESTOKK:
1:500 (A3)

REVISJONER	DATO	SIGN	DATO	SIGN
Støyskjerm og flytting av avkjørsel	26.05.2021			
Tilpasninger etter tilbakemeldingsbrev	24.08.2021			
Tilpasninger etter drøftingsmøte	05.01.2022			
SAKSBEHANDLING I FØLGE PLAN- OG BYGNINGSLOVEN			DATO	SIGN
Oppstartsmøte	14.10.2020			
Kunngjøring av oppstart av planarbeid	13.01.2021			
Forslagsstiller			REGULERINGSPLAN NR.: r20210003	
VALBO AS			KOMMUNENS SAKSNR.: 20/36817	
Plankonsulent				
AKSETØY ARKITEKTUR AS				
Dato 07.04.2021				

