


TEGNFORKLARING

PBL § 12 REGULERINGSPLAN

AREALFORMÅL (PBL § 12-5)

BEBYGGELSE OG ANLEGG (PBL § 12-5, nr 1)

 Bolig/Tjenesteyting (1803)


SAMFERDSELSANLEGG OG TEKNISK INFRASTRUKTUR (PBL § 12-5, nr 2)

 Kjøreveg (2011)

 Fortau (2012)

 Gatetun (2014)

 Sykkelanlegg (2017)


 Annen veggrunn - grøntareal (2019)

GRØNNSTRUKTUR (PBL § 12-5, nr 3)


 Park (3050)

HENSYNSONER (PBL § 12-6)






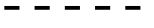


SONE MED SÆRLIG ANGITTE HENSYN

 Bevaring kulturmiljø (570)

BESTEMMELSER (PBL § 12-7)

 #1, Forbindelse over bakken

LINJESYMBOLER

-  Plangrense
-  Grense for arealformål
-  Bygg, kulturminner, mm som skal bevares
-  Byggegrense
-  Grense for angitt hensynsoner
-  Grense for bestemmelseområde
-  Bebyggelse som forutsettes fjernet
-  Eksisterende tre som skal bevares

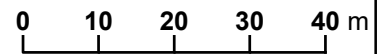
c+... maksimal høyde
c1+... mønehøyde
c2+... gesimshøyde




Kartplan (x,y): Euref89 – UTM32
Høydereferanse: NN2000

Karttrekk pr dato: september 2022
Kilde: Trondheim kommune

Ekvidistanse 1m



TRONDHEIM KOMMUNE
Detaljregulering av
Grensens, øvre del



Målestokk
1:1000 (A3)

Revisjoner	Dato	Sign.	Revisjoner	Dato	Sign.

SAKSBEHANDLING I FØLGE PLAN- OG BYGNINGSLOVEN	DATO	SIGN.

Plan utarbeidet av: Trondheim kommune

Reguleringsplannr:
r20200033
Kommunens saksnr:

Dato: 15.09.2022