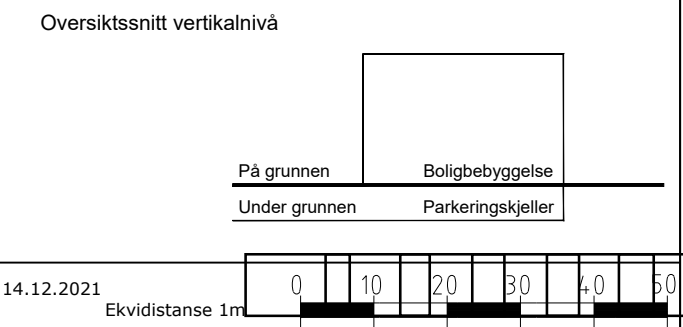
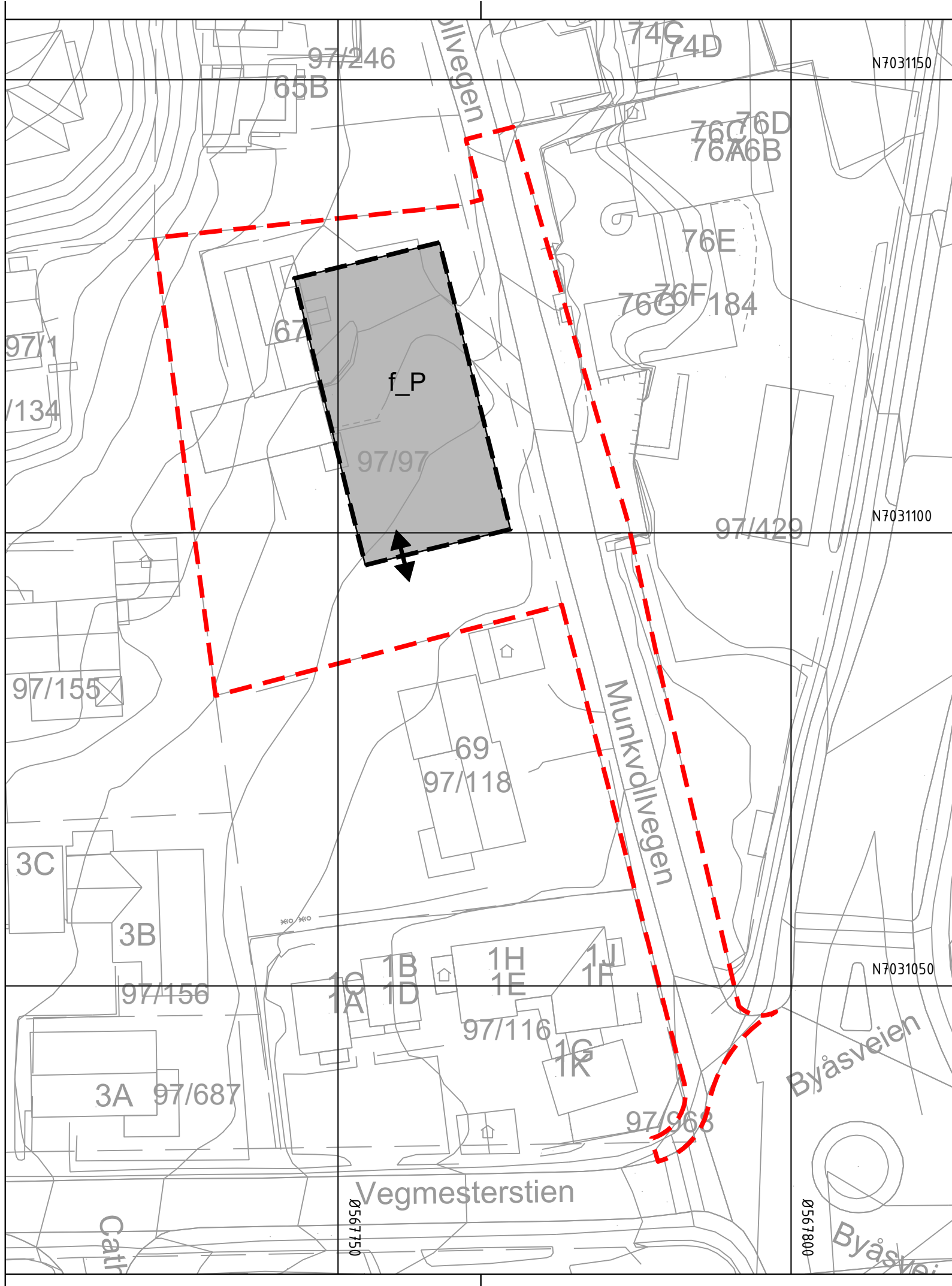


Tegnforklaring

| | | | |
|--|---|-----------------------------------|------------------------------------|
| Reguleringsplan PBL 2008 | | §12-7 - Bestemmelseområder | |
| §12-5. Nr. 1 - Bebyggelse og anlegg | | [#1] Høyder | |
| | Boligbebyggelse-frittliggende småhusbebyggelse (annen eierform) B | Linjesymbol | |
| | Renovasjonsanlegg (felles) BRE | | Plangrense |
| §12-5. Nr. 2 - Samferdselsanlegg og teknisk infrastruktur | | | Formålgrense |
| | Kjøreveg (offentlig formål) SKV | | Bestemmelsegrense |
| | Fortau (offentlig formål) SF | | Byggegrense |
| | Annent veggrunn - tekniske anlegg (offentlig formål) SVT | | Bebyggelse som forutsettes fjernet |
| §12-6 - Hensynssoner | | | Frisiktlinje |
| | Frisikt H140 | | Grense for sikringszone |
| | | | Regulert høydekurve |
| | | Punktsymboler | |
| | | | Avkjørsel - både inn og utkjøring |



| TRONDHEIM KOMMUNE Detaljregulering av Munkvollvegen 67 Plankart 1 av 2: Regulering på grunnen | | Trondheim | MÅLESTOKK: 1:500 (A3) KARTBLAD: | | | | | | |
|---|---|----------------------------------|--|------------|----|------------|----|--|--|
| REVISJONER Bestemmelsesområde #1, mønehøyder, plangrense Omriss bestemmelsesområde #1, o_SKV og o_SVT | <table border="1"> <tr> <th>DATO</th> <th>SIGN.</th> </tr> <tr> <td>20.05.2022</td> <td>IR</td> </tr> <tr> <td>24.06.2022</td> <td>IR</td> </tr> </table> | DATO | SIGN. | 20.05.2022 | IR | 24.06.2022 | IR | | |
| DATO | SIGN. | | | | | | | | |
| 20.05.2022 | IR | | | | | | | | |
| 24.06.2022 | IR | | | | | | | | |
| SAKSBEHANDLING I FØLGE PLAN- OG BYGNINGSLOVEN Kunngjøring vedrørende reguleringsarbeidet | <table border="1"> <tr> <th>DATO</th> <th>SIGN.</th> </tr> <tr> <td>19.06.2020</td> <td>IR</td> </tr> </table> | DATO | SIGN. | 19.06.2020 | IR | | | | |
| DATO | SIGN. | | | | | | | | |
| 19.06.2020 | IR | | | | | | | | |
| Forslagsstiller: YME Arkitekter Trondheim, Krabugata 2, 7011 Trondheim Tiltakshaver: Sivilingeniør Godhavn Erling Skakkes gt. 52, 7012 Trondheim | TEGNET IR SAKSBEH. | REGULERINGSPLAN NR. r20210026 | | | | | | | |
| DATO: 04.03.2022 Kommunens saksnr: 20/72613 | | | | | | | | | |



Tegnforklaring

Reguleringsplan PBL 2008

§12-5. Nr. 2 - Samferdselsanlegg og teknisk infrastruktur

f_P Parkeringshus/-anlegg (felles) (2083)

Linjesymbol

--- Plangrense

— Formålgrense

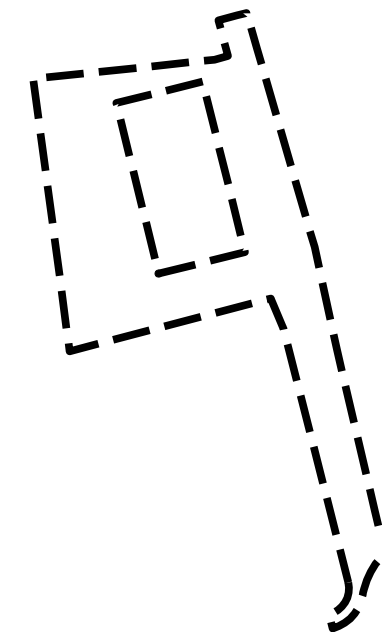
Punktsymboler

↔ Avkjørsel - både inn og utkjøring (1242)

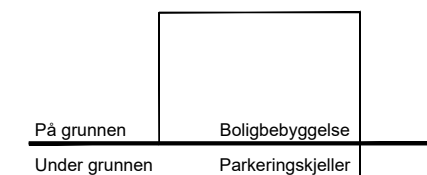
Illustrasjonslinjer

--- Planavgrensing på grunnen

Oversiktsplan plankart



Oversiktssnitt vertikalnivå



Koordinatsystem: UTM sone32 euref89
Høydereferanse: NN2000

Kartuttrekk pr dato: 14.12.2021
Kilde: Norkart

Ekvidistanse 1m



TRONDHEIM KOMMUNE

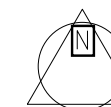
Detaljregulering av

Munkvollvegen 67

Plankart 2 av 2: Regulering under grunnen



Trondheim



MÅLESTOKK:
1:500 (A3)

KARTBLAD:

REVISJONER

| | | |
|--|------------|----|
| Omriss f_P og plangrense | 20.05.2022 | IR |
| Omriss f_P og plangrense, inn og utkjøringspil | 23.06.2022 | IR |

DATO SIGN.

| | |
|------------|----|
| 20.05.2022 | IR |
| 23.06.2022 | IR |

SAKSBEHANDLING I FØLGE PLAN- OG BYGNINGSLOVEN

Kunngjøring vedrørende reguleringsarbeidet

DATO SIGN.

| | |
|------------|----|
| 19.06.2020 | IR |
|------------|----|

Forslagsstiller: YME Arkitekter Trondheim,
Krambugata 2, 7011 Trondheim
Tiltakshaver: Sivilingeniør Godhavn
Erling Skakkes gt. 52, 7012 Trondheim



TEGNET

IR
SAKSBEH.

REGULERINGSPLAN NR.

r20210026

DATO: 04.03.2022 Kommunens saksnr: 20/72613