

- - - - - Plangrense over grunnen
 - - - - - Plangrense på grunnen

Trondheim kommune

Reguleringsplan PBL 2008

§12-5. Nr. 1 - Bebyggelse og anlegg

- B** Boligbebyggelse (1110)
- BUT** Uteoppholdsareal (1600)

§12-7 - Bestemmelseområder

- #2** Gangbro mellom boligetasjer


Linjesymbol

- - - - - Plangrense
- — — — — Formålgrense
- - - - - Bestemmelsegrense
- - - - - Byggegrense
- - - - - Regulert høyde

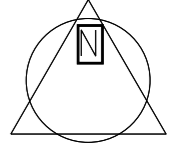
Illustrasjonslinjer

- - - - - Plangrense på grunnen

Kartplan (x,y): Euref89 - UTM32 Kartuttrekk pr dato: 11.03.2021
 Høydereferanse: NN2000 Kilde: Ambita Infoland Ekvidistanse 1 m



TRONDHEIM KOMMUNE
 Detaljregulering av
 Nardovegen 10



Målestokk
1:500 (A2)

Regulering over grunnen - plankart 2 av 2


REVISJONER	DATO	SIGN.	DATO	SIGN.

SAKSBEHANDLING I FØLGE PLAN- OG BYGNINGSLOVEN	DATO	SIGN.
Kunngjøring vedrørende reguleringsarbeidet	10.4.2021	
1. gangs behandlet i bygningsrådet/planutvalget		
Offentlig ettersyn		
2. gangs behandlet i bygningsrådet/planutvalget		
2. gangs behandlet i byutviklingskomiteen		
Godkjent av bystyret		

Forslagsstiller:
Nardoveien 10 AS

DATO: 16.12.2021

Plankonsulent:



Reguleringsplan.nr
r20210036

Kommunens saksnr:
20/215-16