






TEGNFORKLARING

-  Tiltaksgrense
-  Eksisterende tre beholdes ca.plassering
-  Eksisterende bygg
-  Nytt bygg
-  Inngang
-  Heller
-  Asfalt
-  Flis

Rev	Gottlieb Paludan Architects	Revisjon		Dato	12.05.2022	Tegn.	SAR	Kontrollert	MDL
LARK:	Gottlieb Paludan Architects Lilleakerveien 8, 0216 Oslo www.gottliebpaludan.com/no		GOTTLIEB PALUDAN ARCHITECTS		PART OF AFRY				
KARTOPPLYSNINGER:									
PROSJEKT: Ranheimsvegen 11		Koordinatsystem: Høydegrunnnett			BYGGHØI: Ekvidistanse: 1 m				
TEGNINGSTITTEL: Landskapsplan									
Oppgradering av uteområde									
Landskapsplan									
PROSJEKT NR:	D0014984	MALESTOKK:	1:500	FORMAT:	A3	TEGNINGSNUMMER:			
TEGNET AV:	BRA	KONTROLLERT AV:	MDL	SIGNERT AV:	SAR	EAG - TYPE, LØPENR.			

