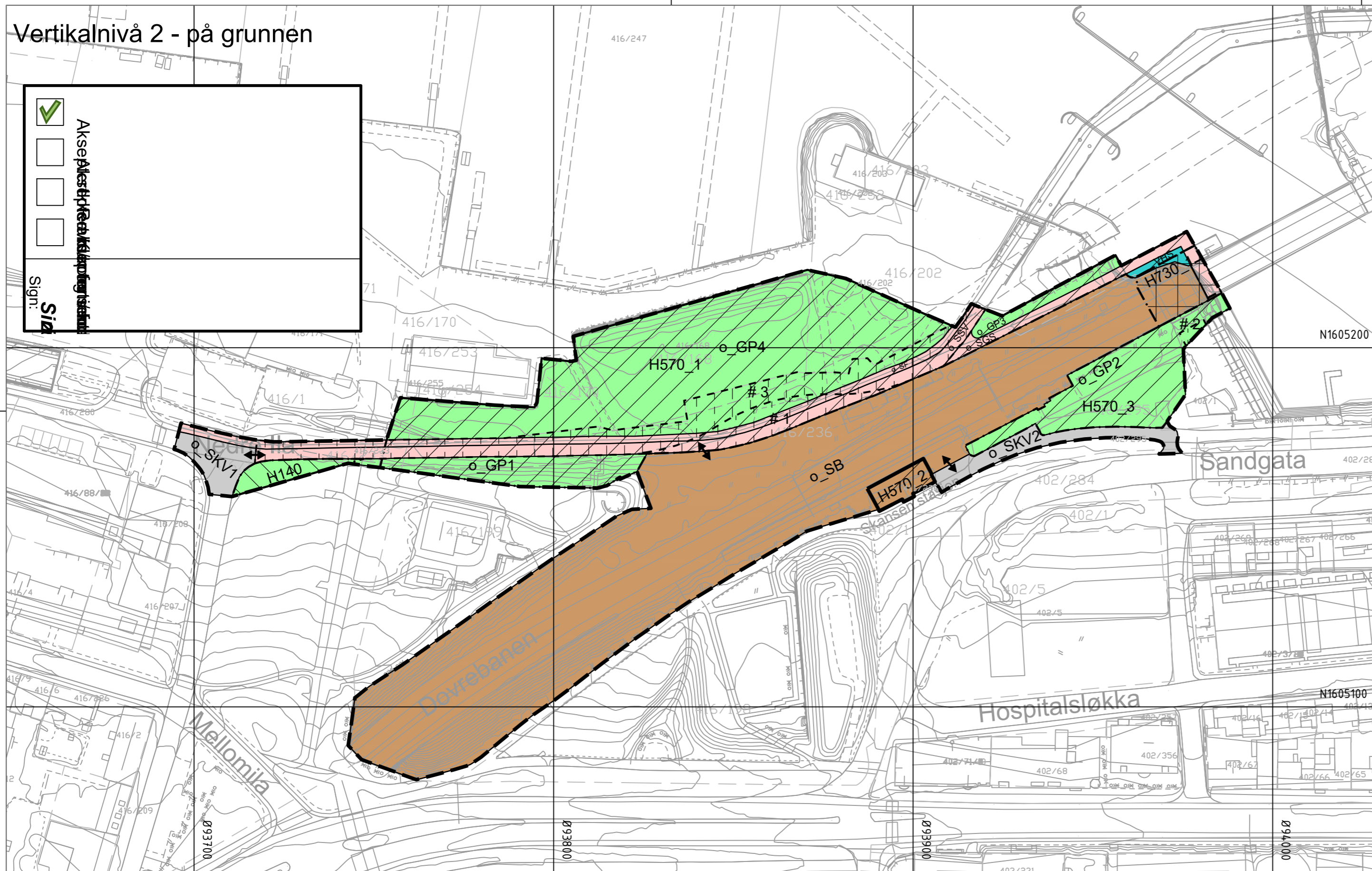


Vertikalnivå 2 - på grunnen

Akseptert
 Revidert
 Forsøkt
 Sign.
Sid



Tegnforklaring

Reguleringsplan PBL 2008

§12-5. Nr. 2 - Samferdselsanlegg og teknisk infrastruktur

- SKV Kjøreveg (2011)
- SF Fortau (2012)
- SGS Gang-/sykkelveg (2015)
- SSV Sykkelveg (2017)
- SB Bane (nærmere angitt baneformål) (2020)

§12-5. Nr. 3 - Grønnstruktur

- GP Park (3050)

§12-5. Nr. 6 - Bruk og vern av sjø og vassdrag med tilhørende strandsone

- VHS Havneområde i sjø (6220)

§12-6 - Hensynssoner

- H140 Frisikt (140)
- H570 Bevaring kulturmiljø (570)
- H730 Båndlegging etter lov om kulturminner (730)

§12-7 - Bestemmelseområder

- Midlertidig bygge- og anleggsområde

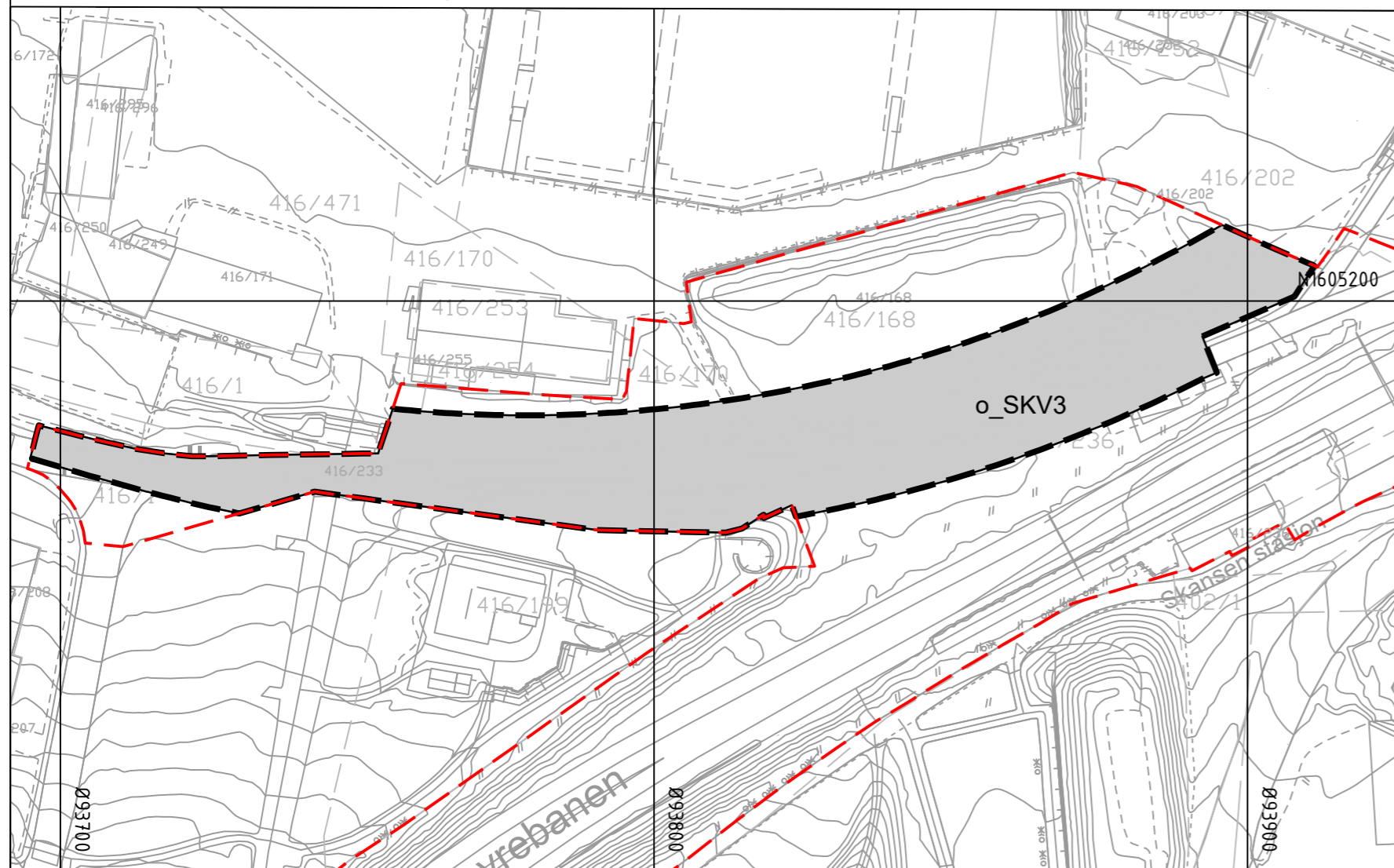
Linjesymbol

- Plangrense
- Formålgrense
- Midlertidig bygge- og anleggsgrense
- Bygg, kulturminner, mm. som skal bevares (1210)
- Bru (1252)
- Grense for sikringszone
- Grense for angitt hensynssone
- Grense for båndleggingszone

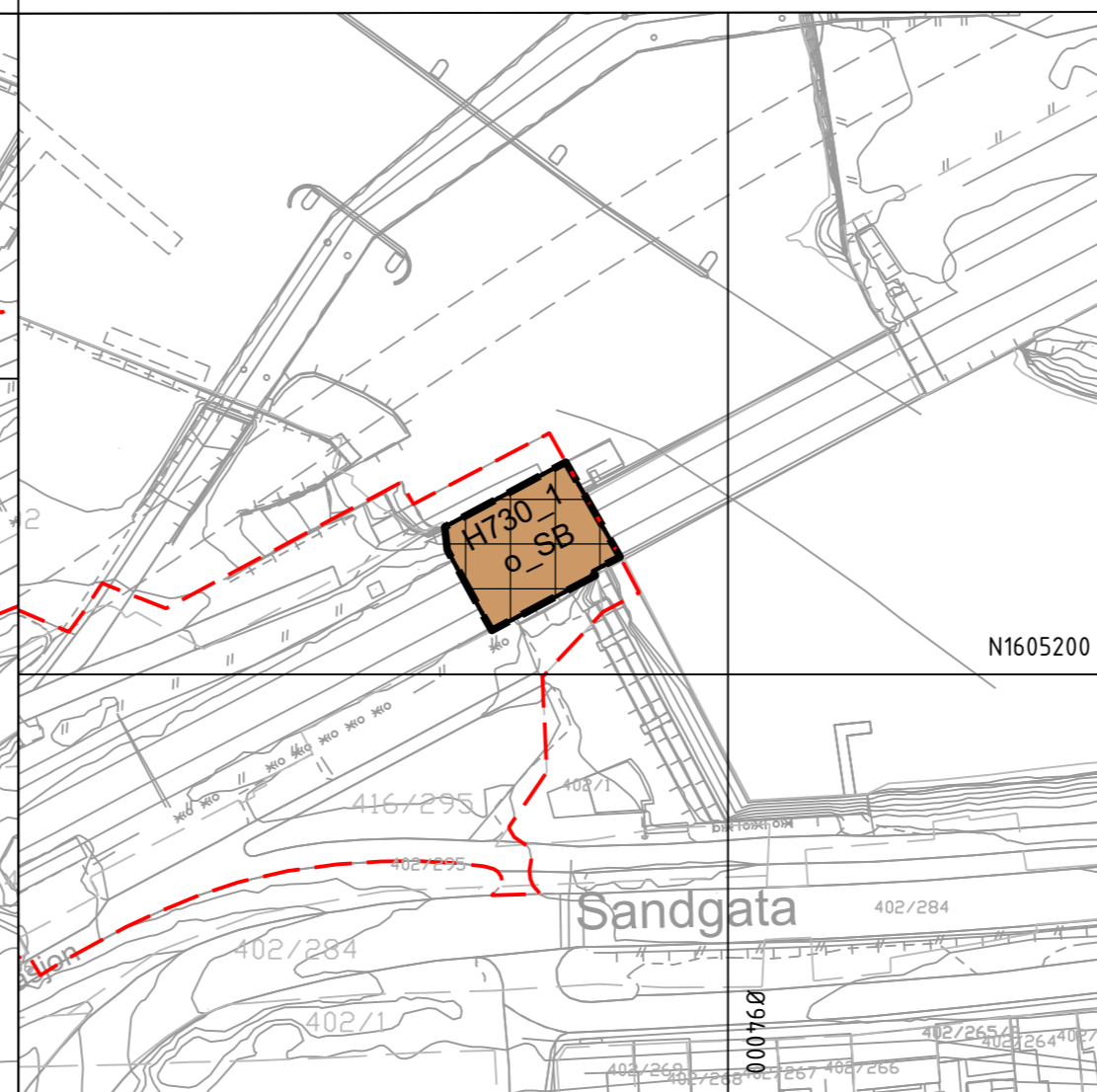
Punktsymboler

- Avkjørsel - både inn og utkjøring (1242)

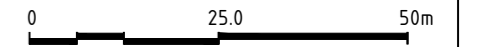
Vertikalnivå 1 - under grunnen 1:1000



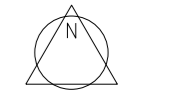
Vertikalnivå 3 - over grunnen 1:1000



Høydereferanse: NN2000
 Kartuttrekk pr dato: 30.06.22
 Ekvivalens 1m
 Kilde: FKB - Trondheim kommune



TRONDHEIM KOMMUNE
 Detaljregulering av
 Skansen stoppested



Målestokk
 1:1000 (A2)
 DATO SIGN.

REVISJONER	DATO	SIGN.	REVISJONER
Endringer på innsendt plankart, etter tilbakemelding fra TK	23.09.22	ANHB	
Revidert etter sosi-kontroll/TK	10.10.22	CHFV	
Revidert ill. vertikallivåer	17.10.22	CHFV	

SAKSBEHANDLING I FØLGE PLAN- OG BYGNINGSLOVEN	DATO	SIGN.

Kunngjøring vedrørende reguleringsarbeidet
 Forslagsstiller: **Bane NOR**
 Plankart utarbeidet av: **RAMBOLL**
 DATO: 04.07.22

07.10.21
 PlanID:
 r20210045
 Kommunens saksnr:
 20/70692