




# TEGNFORKLARING



## PBL. kap 12 REGULERINGSPLAN

### § 12-5, AREALFORMÅL




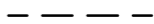


#### 1. Bebyggelse og anlegg

-  Boligbebyggelse- frittliggende småhusbebyggelse (1111)
-  Boligbebyggelse- konsentrert småhusbebyggelse (1112)
-  Lekeplass (1610)

#### 2. Samferdselsanlegg og teknisk infrastruktur

-  Kjøreveg(2011)
-  Annen veggrunn (2019)

#### Juridiske linjer og symboler

-  Planens begrensning
-  Formålsgranse
-  Regulert tomtgrense
-  Byggegrense
-  Regulert senterlinje veg
-  Grense hensynssoner

### § 12-6, HENSYNSSONER

-  Frisiktzone (140)

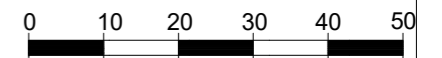
Kartplan (x,y): Euref89 - UTM32

Kartuttrekk pr. dato: 14.09.2021

Høydereferanse: NN2000

Kilde: Trondheim kommune

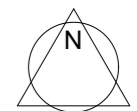
Ekvidistanse 1m



TRONDHEIM KOMMUNE

Detaljregulering av

**Stokkåsen, gnr/bnr 39/6**



MÅLESTOKK:  
1:500 (A3)

REVISJONER	DATO	SIGN.	DATO	SIGN.
Endret etter intern runde TK	13.03.22	TV		
Endret etter merknad TK	26.04.22	TV		
Endret etter merknad TK	08.06.22	TV		

SAKSBEHANDLING I FØLGE PLAN- OG BYGNINGSLOVEN	DATO	SIGN.
Kunngjøring vedrørende reguleringsarbeidet	27.04.21.	K.B.
1.gangs behandling i det faste utvalget for plansaker		
Offentlig høring		
2.gangs behandling i det faste utvalget for plansaker		
Kommunestyrets vedtak		

Forslagsstiller: <b>Steinland AS</b> Tempeveien 23 Trondheim 7031	<b>STEINLAND</b>	TEGNET	REGULERINGSPLAN NR. r20210028
Tiltakshaver: <b>Boligcompaniet AS</b> Tungasletta 8, 7047 Trondheim		SAKSBEH.	ARKIVNR.
DATO: 21.12.21	Kommunens saksnr: 21/2059		