

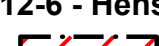
**Tegnforklaring**

**Reguleringsplan PBL 2008**



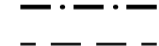



§12-5. Nr. 1 - Bebyggelse og anlegg  
 KBA Kontor/Industri/Lager (1800)


§12-5. Nr. 2 - Samferdselsanlegg og teknisk infrastruktur  
 KV Kjøreveg (2011)

§12-5. Nr. 3 - Grønnstruktur  
 BG Blå/grønnstruktur (3002)


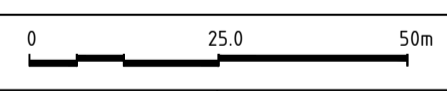
§12-6 - Hensynssoner  
 H310 Ras- og skredfare (310)

**Linjesymbol**

-  Plangrense
-  Formålsgrense
-  Grense for faresone
-  Byggegrense (1211)
-  Frisiklinje (1222)
-  Måle og avstandslinje (1259)

Illustrasjonslinjer i kartgrunnlag  
 Formålsgrenser vegareal ny Fv704

Koordinatsystem: Euref89 UTM32 Kartuttrekk pr dato: 24.01.2023  
 Høyderelans: NN2000 Kilde: FKB Ekvivalens: 1 m



**TRONDHEIM KOMMUNE**  
 Tulluan, gnr/bnr 537/2,  
 endring av reguleringsplan

MALESTOKK:  
 1:1000 (A1)  
 KARTBLAD:

REVISJONER	DATO:	SIGN.	DATO:	SIGN.

SAKSBEHANDLING I FØLGE PLAN- OG BYGNINGSLOVEN	DATO:	SIGN.

Forlagsstiller: Selberg Arkitekter AS	TEGNET	REGULERINGSPLAN NR.
Tiltakshaver: Sebstad AS	LD	r20230002
DATO: 15.08.2023	SAKSBEH.	ARKIVNR.
Kommunens saksnr: 22/22470		