

# VA NOTAT RP BROMSTADVEGEN

Oppdragsnavn **BROMSTADRUTA**  
Prosjekt nr. **1350046458-005**  
Kunde **TRONDHEIM KOMMUNE**  
Notat nr. **Avklaring VA**  
Versjon **1 01.09.2021**  
Til **Elisabeth C. Sørli**  
Fra **Johan Martin Tiller**

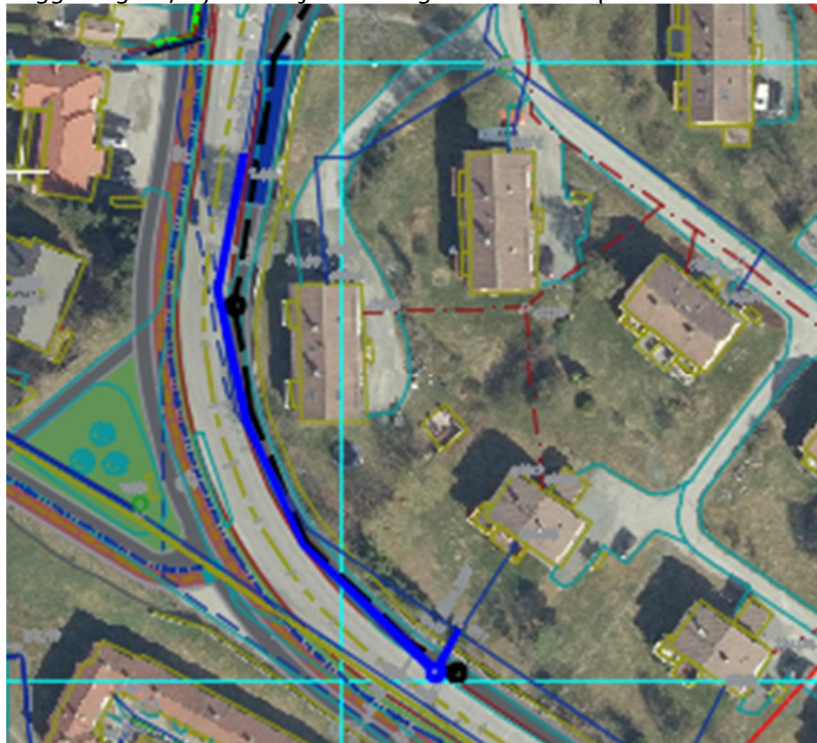
Utført av **Johan Martin Tiller**  
Tilstede:

## 1 Grunnlag

Forprosjekt Bromstadruta sykkelveg med fortau 2020.  
Prosjektet reguleringsplan Bromstadvegen veg.  
Tegninger som er gjeldene er GH02, GH03 og GH04.

## 2 GH02 – Bromstadvegen-Bromstadekra

Overvann opp Bromstadvegen. Eks VL fra 1977. VL byttes ut til foreslått plass.  
Legges i gata, ny 150 stj. Passering av bussholdeplass ikke avklart



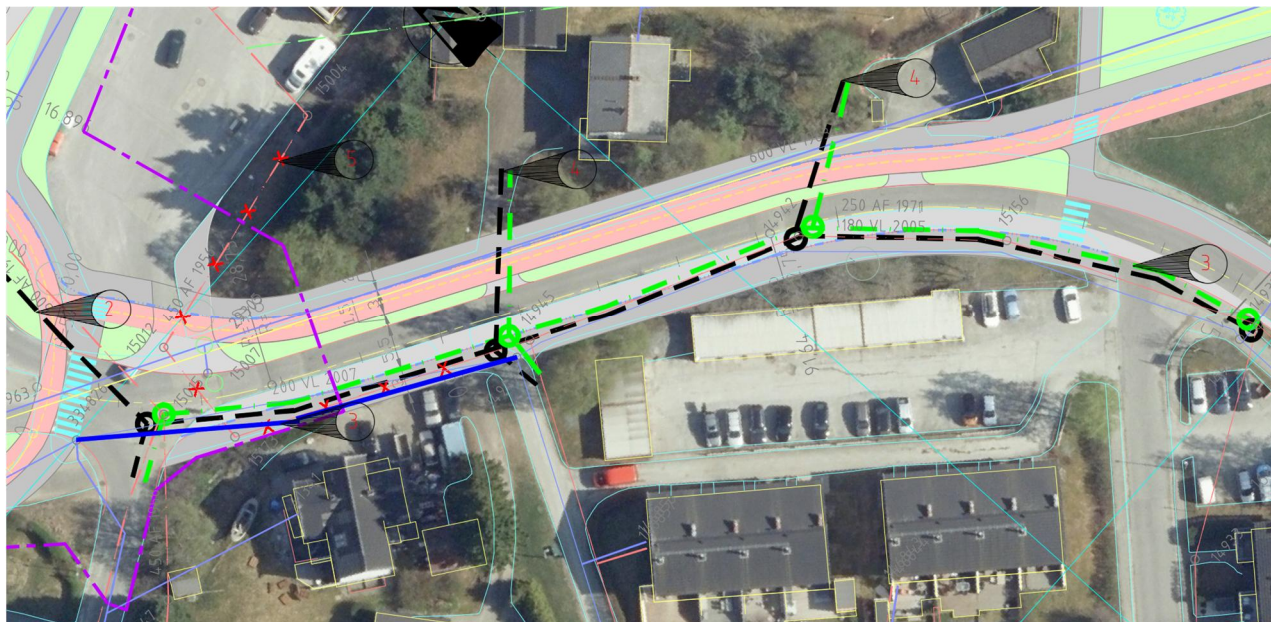
Click or tap here to enter text.

Rambøll  
Kobbegate 2  
PB 9420 Torgarden  
N-7493 Trondheim

T +47 73 84 10 00  
<https://no.ramboll.com>

Separering inn i Bromstadekra.

Utskifting av VL200 fra 1971 i Bromstadekra, Fra Nina Griegs gate (kum 334826) og inn i gata og til kum 14947



## 2.1 Mulige tiltak.

TEGNING GH02	
TILTAK	HVA SKAL GJØRES
1	Overvann i F.N.V.
2	Ny OV gjennom rundkjøring for separering
3	Separering i Bromstadekra (RP Bromstadveien)
4	Separering av Bromstadekra 2 og 4
5	Prøve å kutte Ø450 gjennom bensinstasjonstomt
6	Problem med separering Bromstadveien 23 og 25
7	Ny OV + VL i Bromstadveien (RP Bromstadveien)

## 3 GH03 – Bromstadvegen

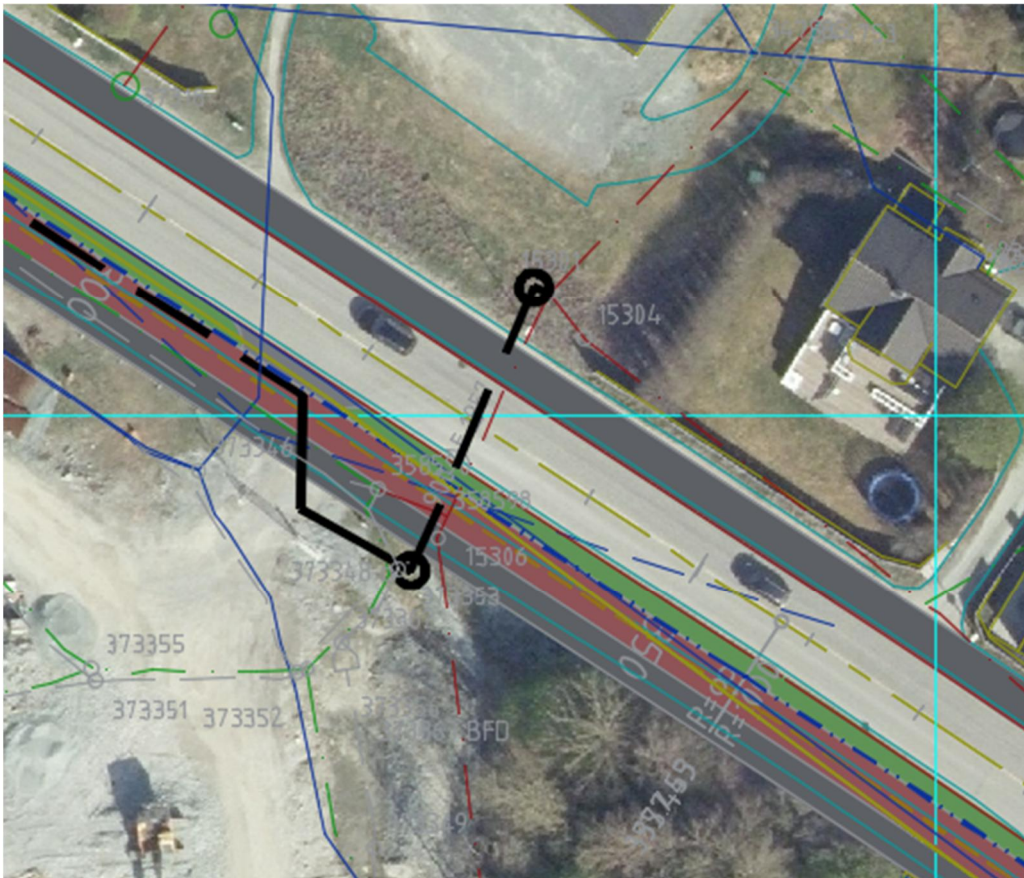
Ny overvannsledning på Sørside av Bromstadvegen, for drenering av veien og Sandfang.



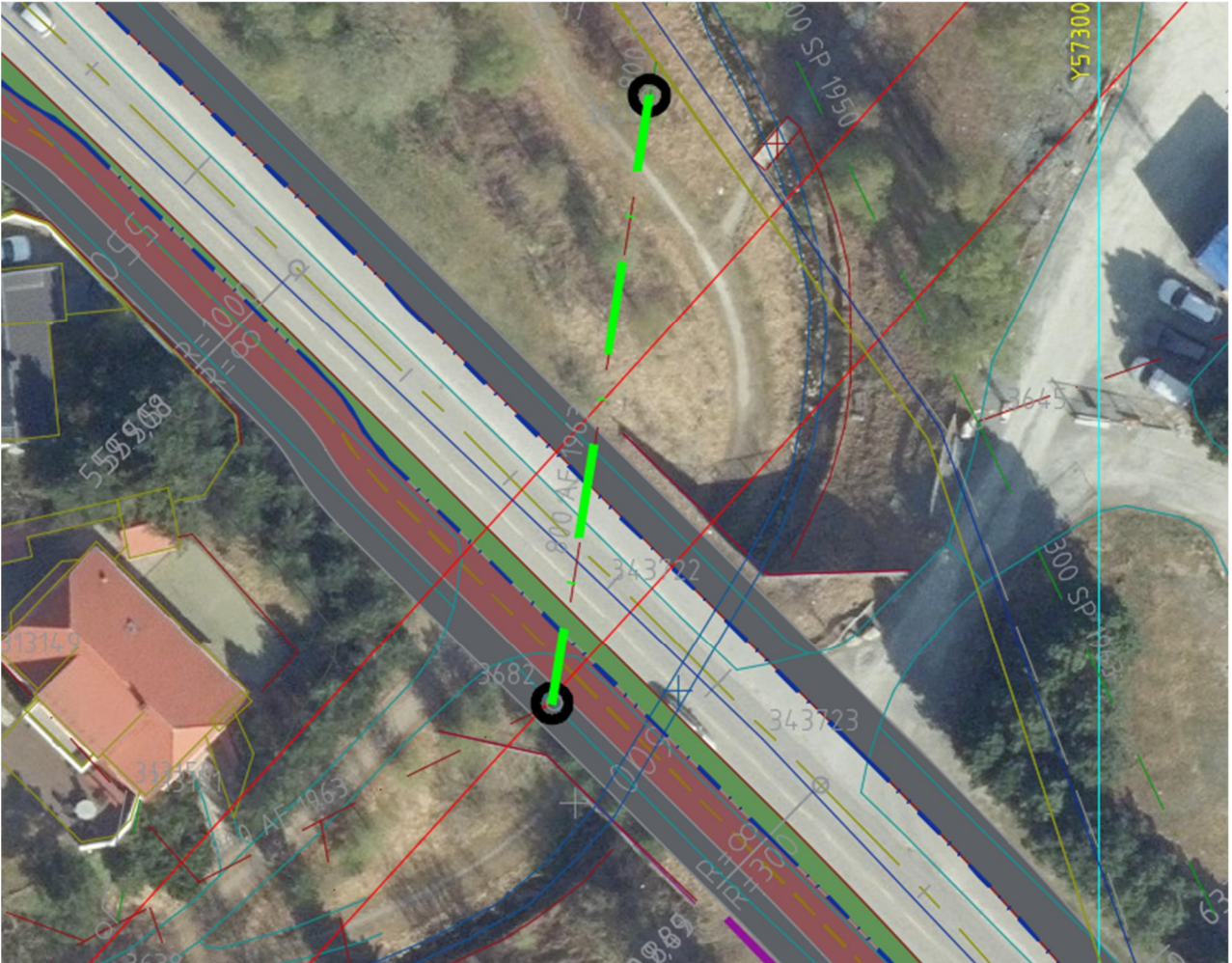
Tilkobles eks AF 900 fra 1957.



Privat SP/ OV i Bromstavegen, i dagens fortau. Disse blir kommunale, Tilstanden vil avgjøre om disse overtaes av TK , eventuelt om det må legges nye ledninger.

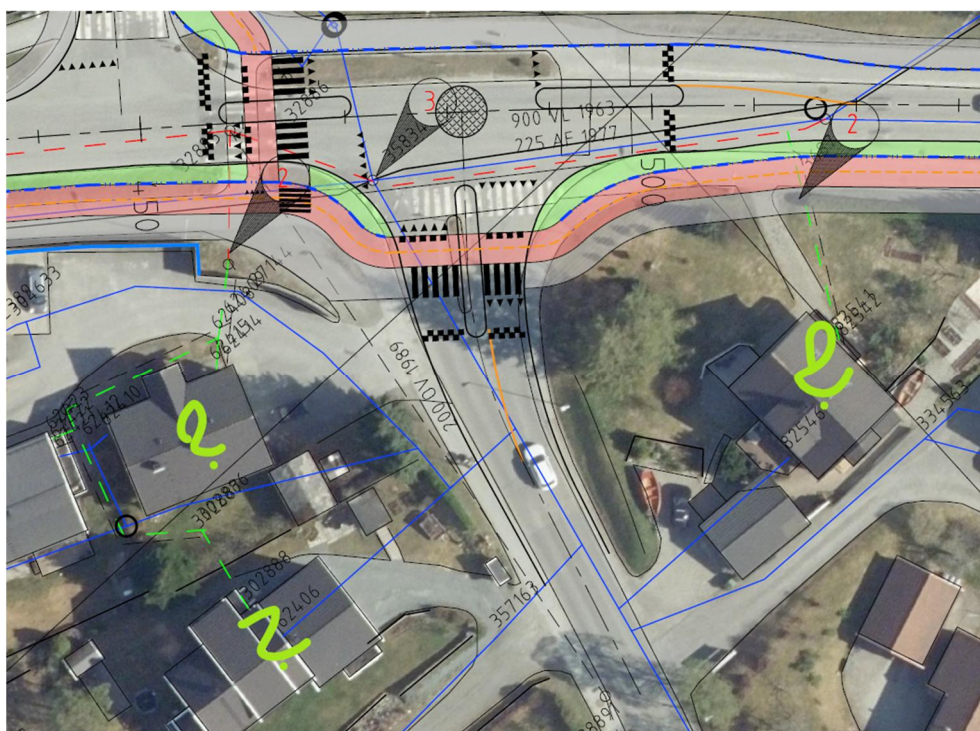


Må se på mulighet til å separere under Bromstavegen, og legge med OV vann hvis det skal graves ved tilkobling med overvann



Vurdere å bytte eks AF ledning under Bromstadvegen( Ved Ishallen).





Vannkum 35834 hovedvannkum for Trondheim kommune, bør ikke berøres.  
 Denne kummen ser ut til å strekke seg over hele veien.  
 Mulig separering for Bromstavegen nr. 49C, 57 A og B.  
 Bør det taes med overvann slik at Bromstadvegen 44 kan separeres.

### 3.1 Mulige tiltak.

TILTAK	HVA SKAL GJØRES
1	Overvann i Bromstadvegen
2	eks. Private stikkledninger bør bli kommunale
3	vannkum 38534 bør ikke røres
4	Klargjøre for separering, Ny OV / SP ledning Bromstadvei. 44
5	Klargjøre for separering, Ny AF ledning ved ishallen
6	Vurdere Ledning i gata, Utskiftes / flyttes
7	Ta inn stikkledninger

## 4 GH04 – Bromstadvegen opp til Tungasletta.

Fra krysset Bromstadvegen / Tungavegen ligger det kommunale ledninger i / ved vår trase. SP 225 og OV450 fra 1966 og VL200 ca 200 meter. Disse skal utskiftes.  
 Kryssing ved Tungavegen. Nye spill/Overvann og vannledning over Bromstadvegen.



Kum 355675, 3661 og 3650 er nye kummer. VL mellom 3662, 3650 oppdimensjoneres til VL200.  
 Kum 3660 gammel utskiftes og legges nytt fra 3661  
 I gata ligger VL900 Sentab.

**4.1 Mulige tiltak.**

TEGNING GH04	
TILTAK	HVA SKAL GJØRES
1	Kryssing av Bromstadvegen med OV , SP og VL 200.
2	OV 450, SP225 + VL 200 utskiftes
3	Private stikk må tilkobles.

**5 ROS analyse**

Arbeide ved og under/Over VL 900 Bonna rør i Kong Øysteins vei /Bromstadekra og VL900 Sentab i Bromstadvegen

