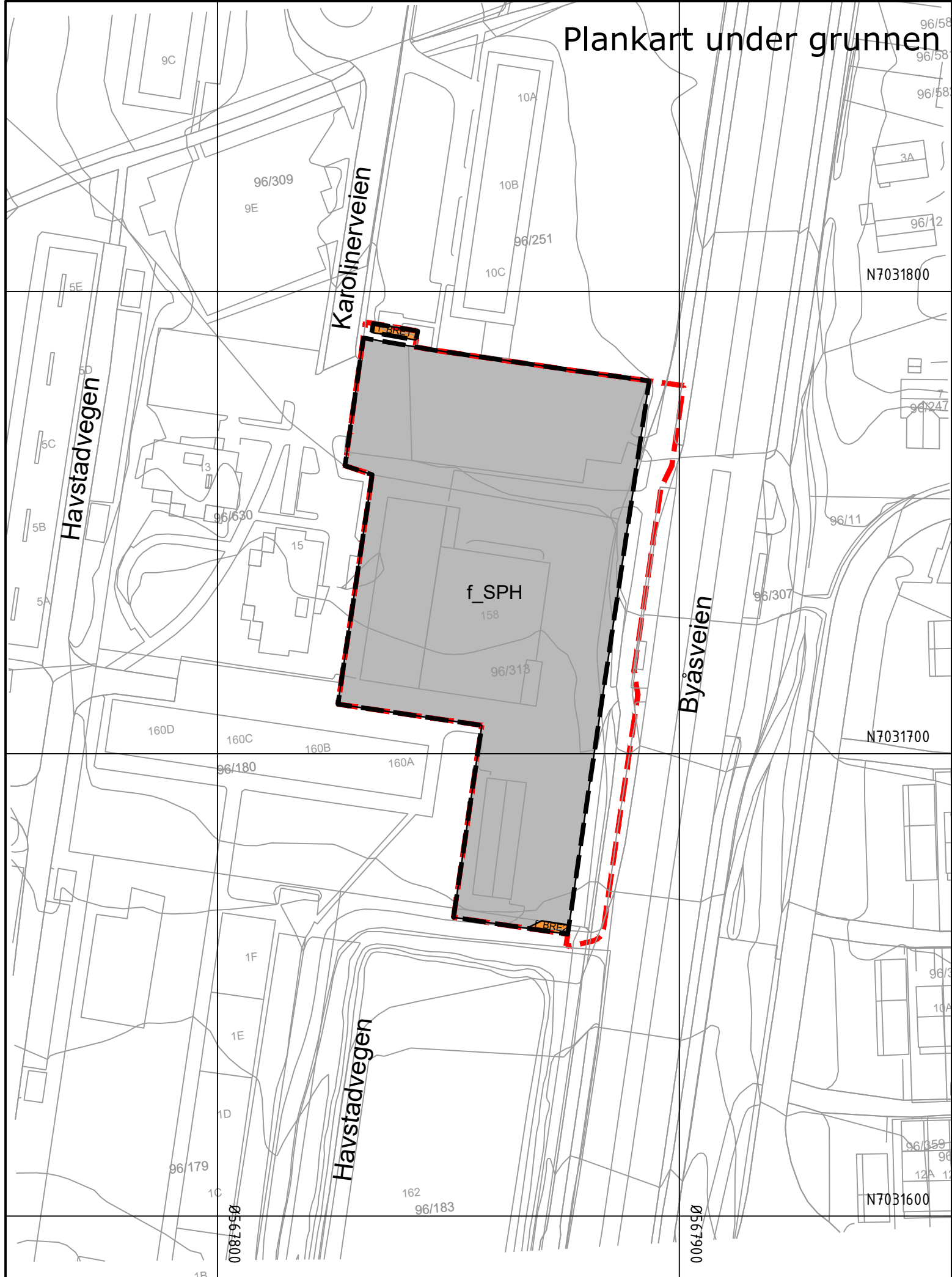



Plankart under grunnen



TEGNFORKLARING

§ 12-5 AREALFORMÅL (kode Rp)

1. Byggelse og anlegg

 Renovasjonsanlegg (1550)

2. Samferdselsanlegg og teknisk infrastruktur

 Parkeringsanlegg under bakken (2083)


JURIDISKE LINJER OG SYMBOLER

 Planens begrensning

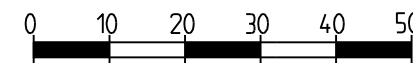
 Formålsgranse

ANDRE SYMBOLER

 Avkjørsel - både inn og utkjøring

 Planområdet på bakken

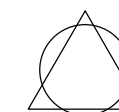
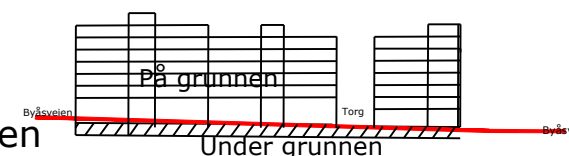
Koordinatsystem UTM sone 32 Euref 89 Ekvidistanse 1 m
Høgderreferanse: Trondheim NN 2000 Uttak av grunnkart (SOSI): 01.02.2023



TRONDHEIM KOMMUNE

Detaljregulering av Byåsveien 158 Plankart under grunnen

Skisser bygning -sett fra øst



MÅLESTOKK:
1:1000 (A3)

REVISJONER	DATO	SIGN.	DATO	SIGN.
Etter teknisk gjennomgang	08.08.2022	WW		
Utvidet parkering under grunnen	16.01.2023	WW		
Nytt basiskart	01.02.2023	WW		

SAKSBEHANDLING IFLG. PLAN- OG BYGNINGSLOVEN	DATO	SIGN.
Kunngjøring vedrørende reguleringsarbeidet	29.11.2019	WW

Forslagsstiller:
Byåsveien 158 Eiendom AS
Plankonsulent:
Norconsult AS

Reguleringsplan nr.:
r20200004
Kommunens saksnr.:

DATO: 07.06.2022

20/193