



Tegningshefte

15.02.2022



Prosjekt: Bromstadruta – Fernanda Nissens veg og del av Kong Øysteins veg



Tegnforklaring

- - - Eiendomsgrense
- - - Friskt
- - - Nytt rekkverk
- Ny støyskjerm
- Ny støttemur
- Eksisterende tre, fjernes
- Eksisterende tre, beholdes
- Nedgravde containere

Hatch veg

- Kjøreveg
- Fortau
- Sykkelveg
- Skjøring
- Fylling/grøntrabatt
- Holdeplass

Merknader

- 1 Trerække i rabatt fjernes og erstattes med ny. Se 0-tegn
- 2 Rundkjøring strammes opp, sentraløy reduseres
- 3 Nedgravde containere flyttes ut mot ny kantsteinslinje
- 4 Mur etableres, H= 0,5-1,0m

Revisjon	Betegnelse	Dato	Tegnet	Kontrollert	Godkjent
----------	------------	------	--------	-------------	----------

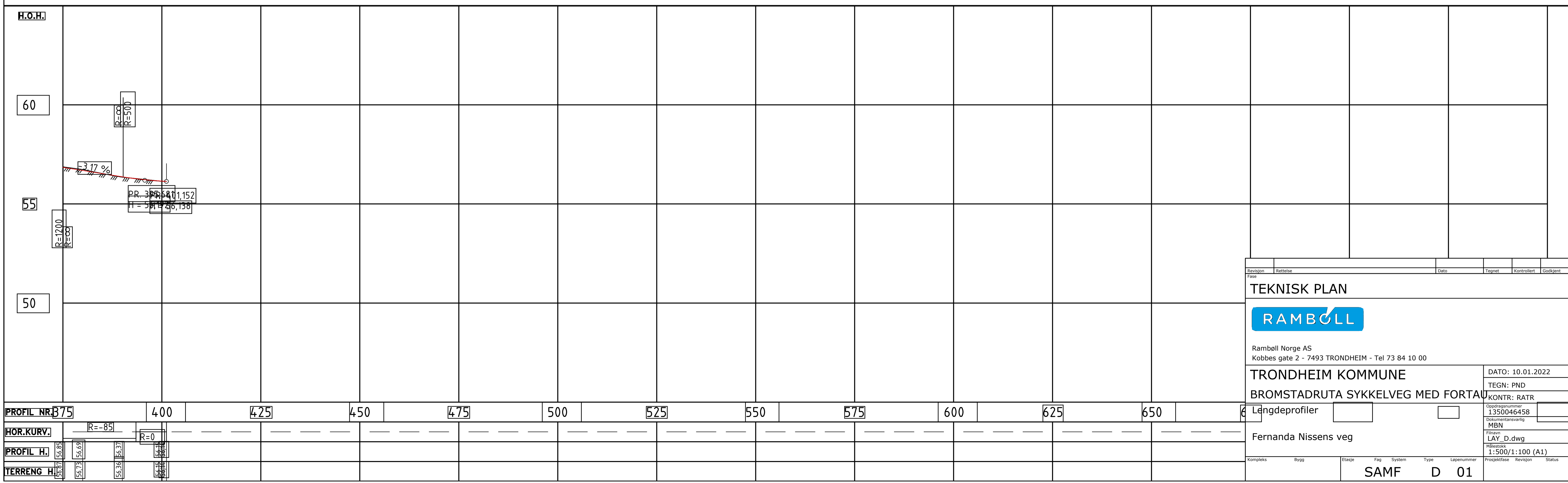
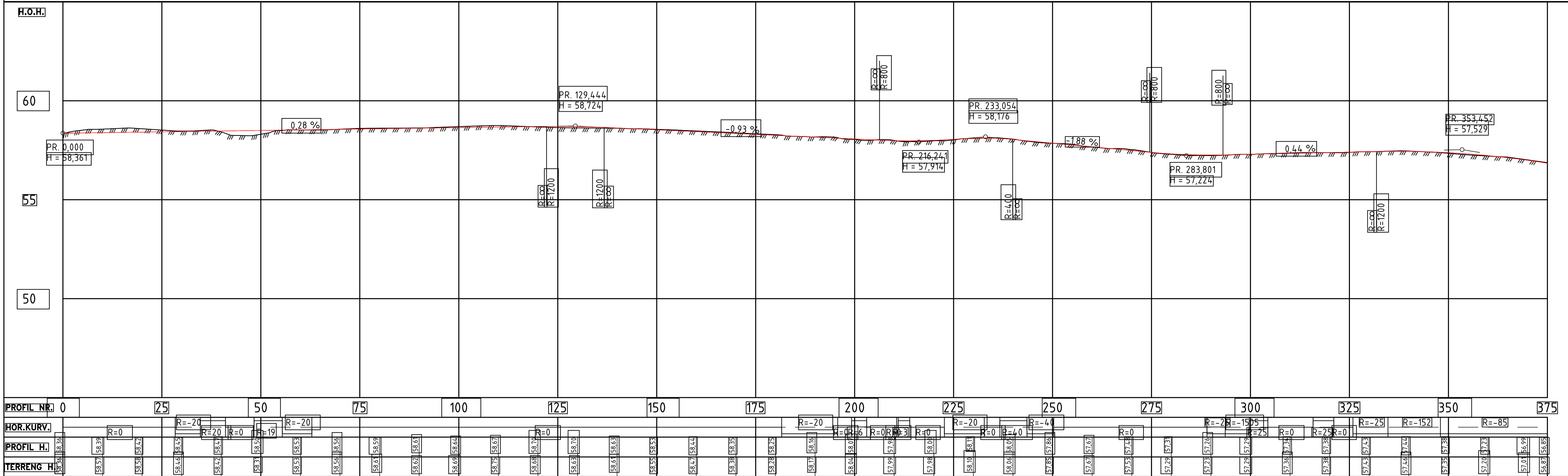
TEKNISK PLAN



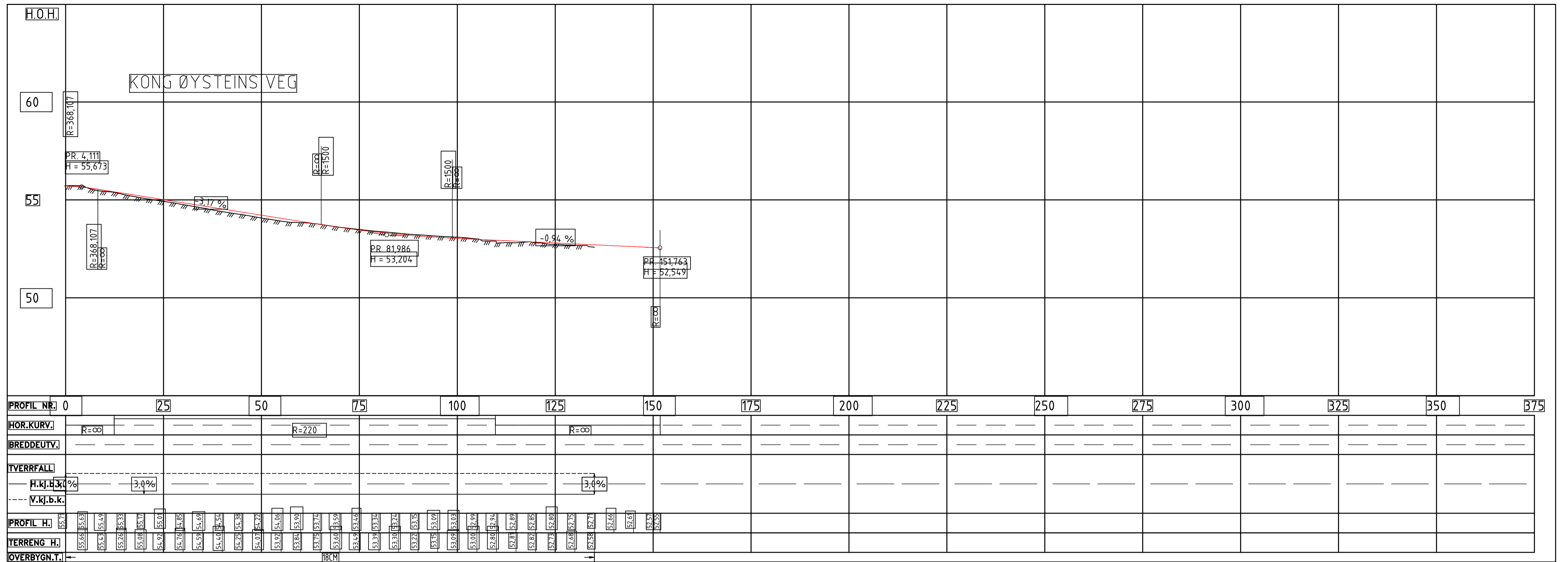
Ramboll Norge AS
Kobbes gate 2 - 7493 TRONDHEIM - Tel 73 84 10 00

TRONDHEIM KOMMUNE		DATO: 10.01.2022
BROMSTADRUTA SYKKELVEG MED FORTAU		TEGN: PND
Plantegning		KONTR: RATR
Fernanda Nissens veg		Oppdragsnummer: 1350046458
		Dokumentnavn: MBN
		Fileravn: LAY_C.dwg
		Kildebasis: 1:500 (A1)
Kompleks	Bygg	Etasje
		Fag
		System
		Type
		Løpenummer
		Prosjektfase
		Revisjon
		Status
	SAMF	C 01

FERNANDA NISSENS VEG

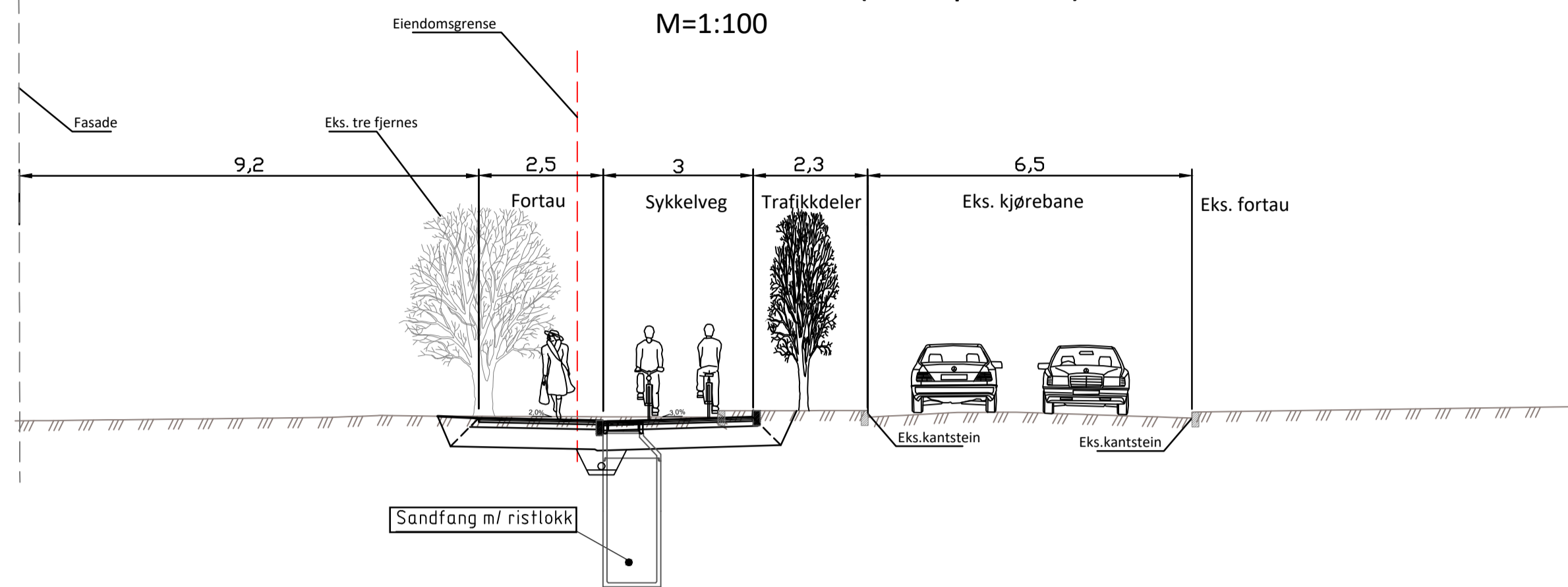


Revisjon	Betjening	Dato	Tegnet	Kontrollert	Godkjent
TEKNISK PLAN					
RAMBOLL					
Ramboll Norge AS Kobbes gate 2 - 7493 TRONDHEIM - Tel 73 84 10 00					
TRONDHEIM KOMMUNE				DATO: 10.01.2022	
BROMSTADRUTA SYKKELVEG MED FORTAU				TEGN: PND	
Lengdeprofiler				KONTR: RATR	
Fernanda Nissens veg				Oppdragsnummer: 1350046458	
				Dokumentnavn: MBN	
				Filnavn: LAY_D.dwg	
				Skala: 1:500/1:100 (A1)	
				Prosjektfase: Revisjon	
				Status	
SAMF D 01					

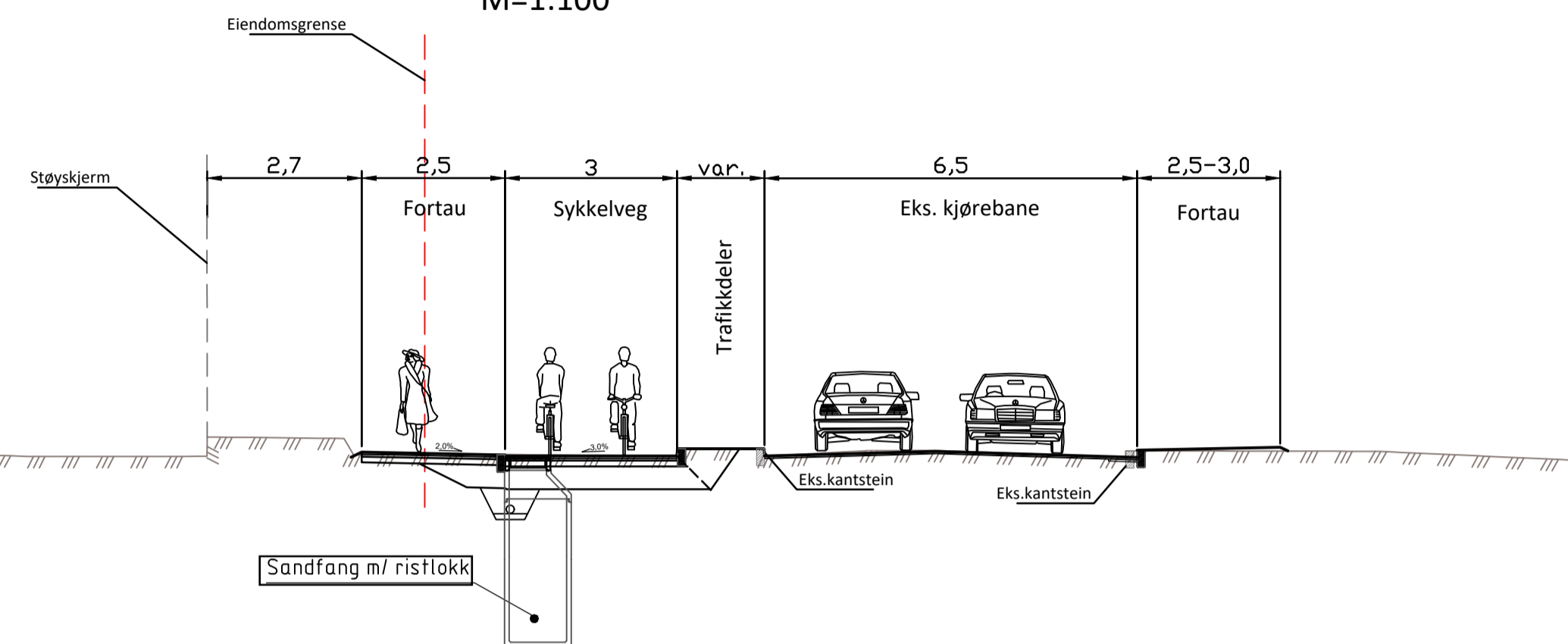


Revisjon	Betegnelse	Dato	Tegnet	Kontrollert	Godkjent
TEKNISK PLAN					
Ramboll Norge AS Kobbes gate 2 - 7493 TRONDHEIM - Tel 73 84 10 00					
TRONDHEIM KOMMUNE				DATO: 10.01.2022	
BROMSTADRUTA SYKKELVEG MED FORTAU				TEGN: PND	
Lengdeprofiler				KONTR: RATR	
Kong Øysteins vg				Oppdragsnummer 1350046458	
				Dokumentnavn MBN	
				Filnavn LAY_D.dwg	
				Skala 1:500/1:100 (A1)	
Kompleks	Bygg	Etasje	Fag	System	Type
					Løpenummer
SAMF					D 02

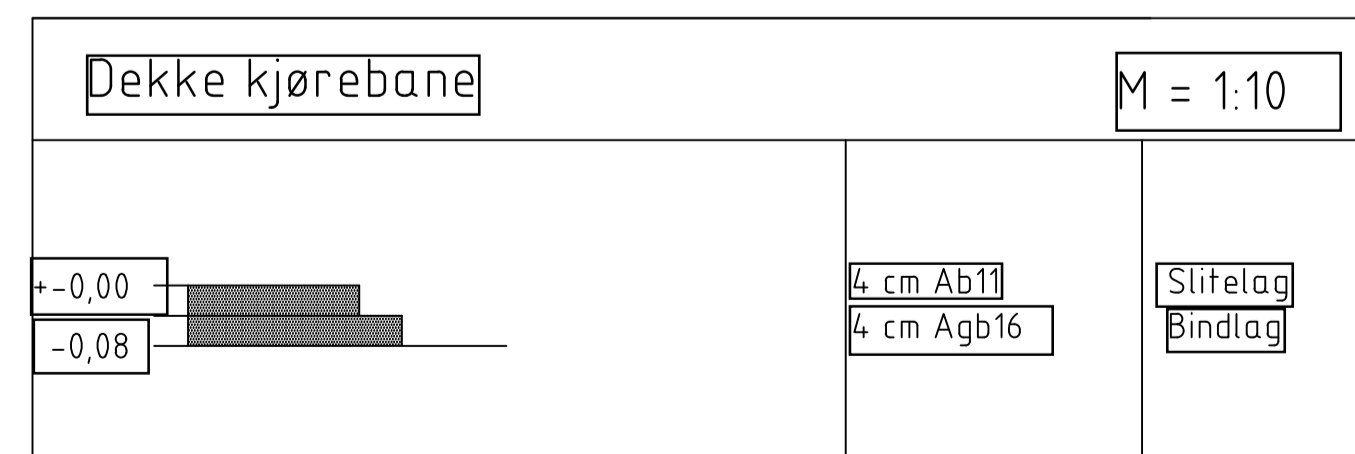
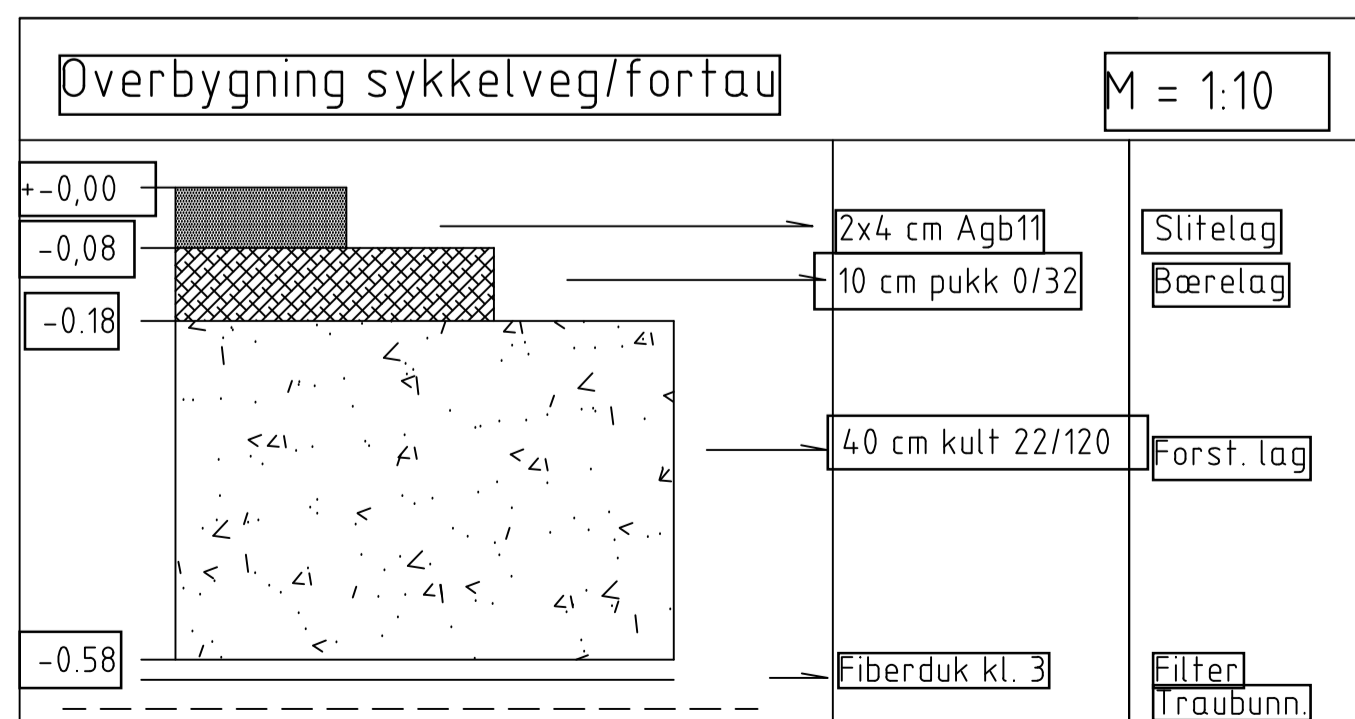
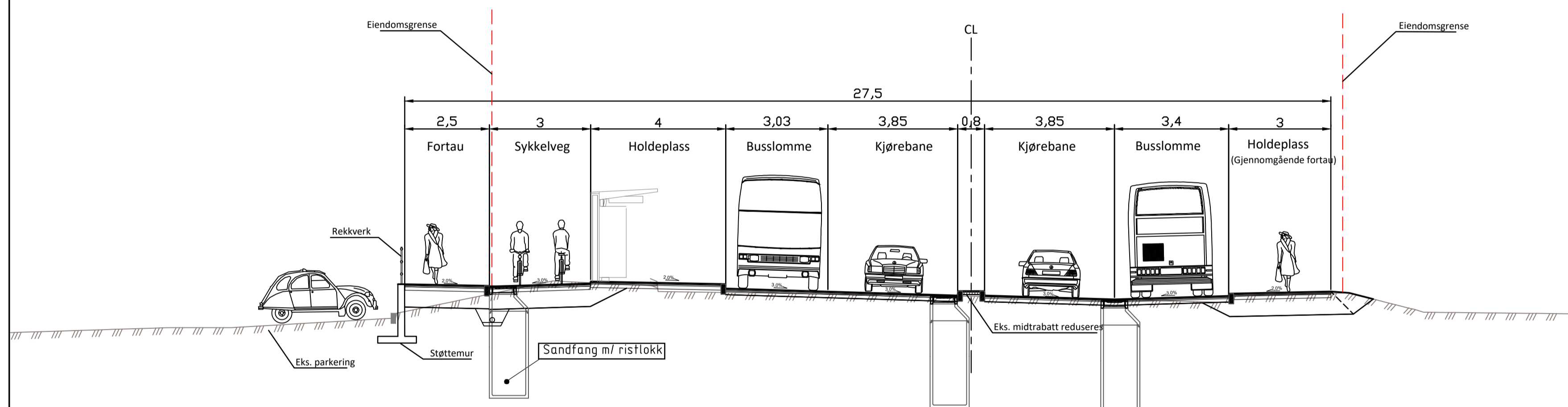
Fernanda Nissens veg, 2,3 m trafikkdele
 Profil 0-200 (snitt pr. 140)
 M=1:100



Fernanda Nissens veg, 0,5 - 3,0 m trafikkdele
 Profil 200-400 (snitt. pr 250)
 M=1:100



Kong Øysteins veg, 2-feltsveg m/ busslommer
 Profil 0-135 (snitt pr. 40)
 M=1:100



Revisjon	Betegnelse	Dato	Tegnet	Kontrollert	Godkjent
0	Fase				
TEKNISK PLAN					
RAMBOLL					
Ramboll Norge AS Kobbes gate 2 - 7493 TRONDHEIM - Tel 73 84 10 00					
TRONDHEIM KOMMUNE				DATO: 10.01.2022	
BROMSTADRUTA SYKKELVEG MED FORTAU				TEGN: PND	
Normalprofiler og overbygning				KONTR: RATI	
Fernanda Nissens veg og Kong Øysteins veg				Oppdragsnummer: 1350046458	
				Dokumentnavn: MBN	
				Filnavn: LAY_F.dwg	
				Kildestikk: som vist (A1)	
Kompleks	Bygg	Etasje	Fag	System	Type
					Løpenummer
SAMF			F 01		



Legnforklaring

- Eiendomsgrense
- Frisikt
- Rekkverk
- Støyskerm
- Mur
- X Eksisterende tre, fjernes
- X Eksisterende tre, beholdes

Hatch veg

- Kjøreveg
- Fortau
- Sykkelveg
- Skjæring
- Fylling
- Arctostaphylos uva-ursi*
- Hedra helix*
- Lonicera nitida*
- gress*

TEGNFORKLARING

- | | | | |
|------------|--------------------------------------|---------------------------------------|------------------------------------|
| LEDNINGER: | Existerende | Planlagt | Rives/saneres |
| Vann | --- | --- | X |
| Felles | --- | --- | X |
| Spillvann | --- | --- | X |
| Overvann | --- | --- | X |
| Drensvann | --- | --- | X |

- | | | |
|-------------|-----|-----|
| Kum | ○ | ● |
| Stuk m/u sf | ⊞/⊟ | ⊞/⊟ |

Merknader

- 1 SEPARERING FRA PERSAUNET TIL RØNNINGSBAKKEN
- 2 VURDERE SEPARERING FRA FERNANDA NISSENS V 2-12
- 3 EKS SLUKLEDNINGER FØRLENGES
- 4 EKS. AF ANTAS VÆRE OV LEDNING
- 5 Eksist. Vannledning vurderes utskiftes mellom kum 6470 og 334687, Det er 4.0m med VL150 STJ fra 1963, Eks. AF225 fra 1963, utskiftes til QV250

TEKNISK PLAN



Ramboll Norge AS
Kobbes gate 2 - 7493 TRONDHEIM - Tel 73 84 10 00

TRONDHEIM KOMMUNE
BROMSTADRUTA SYKKELVEG MED FORTAU
VA Plantegning
REGULERINGSPLAN FERNANDA NISSENS VEI
Fernanda Nissens veg

DATO: 10.01.2022
TEGN: JMT
KONTR: NIBON
Oppdragsnummer: 1350046458
Dokumentnavn: MBN
Filnavn: LAY_GH20211112.dwg
Målestokk: 1:500 (A1)

Kompleks	Bygg	Etasje	Fag	System	Type	Lapenummer	Prosjektfase	Revisjon	Status
						VANN GH 01			