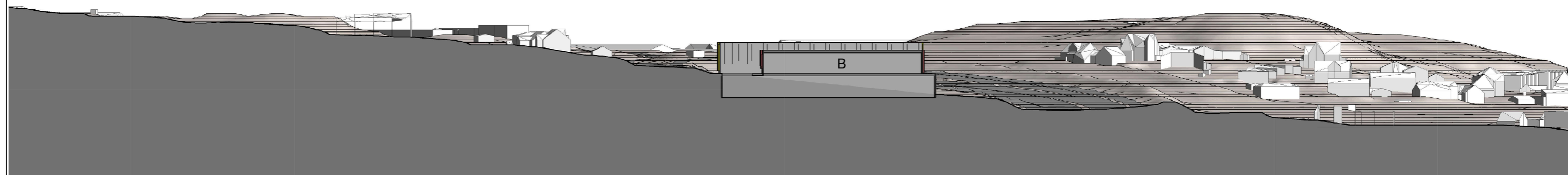
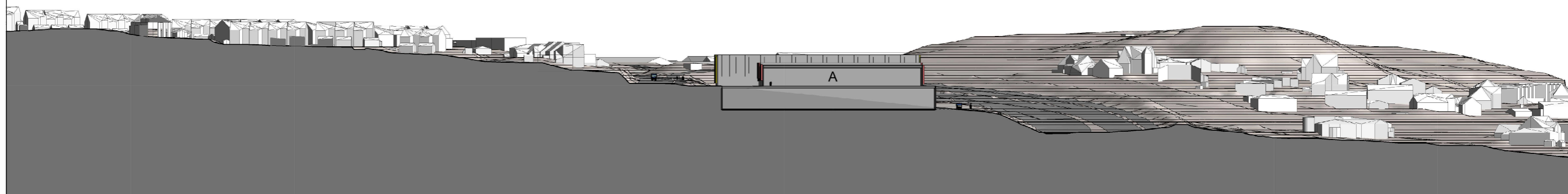


1. Terrensnitt gjennom A.

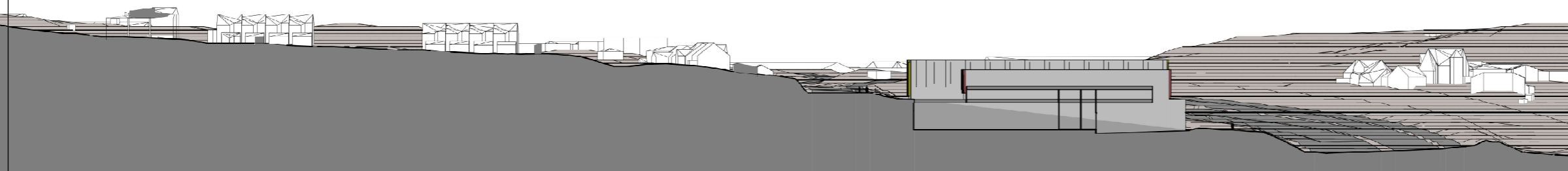


2 Terrensnitt gjennom B.



3. Terrensnitt gjennom C.

FORELØPIG 22.05.2023



4 Terrensnitt gjennom mellom sone

*Denne tegning bruker uendret terreng fra mottatt kart grunnlag - skal vises høyder i kontekst til bygning rundt.

Rev.	Dato	Beskrivelse	Utarbeidet	Fagkontroll	Godkjent
<small> Dette dokumentet er utarbeidet av Norconsult AS som del av det oppdraget som fremgår nedenfor. Opphavsretten tilhører Norconsult AS. Dokumentet må bare benyttes til det formål som oppdragsavtalen beskriver, og må ikke kopieres eller gjøres tilgjengelig på annen måte eller i større utstrøknng enn formålet tillater. </small>					
Mala Utvikling AS					<small>Målestokk (gjelder A1)</small> 1:750/1000
Svenskjordet 3d terreng snitt gjennom mellom sone					
Norconsult		<small>Oppdragsnummer</small> 5208917	<small>Tegningsnummer</small> A-20-01-14	<small>Revisjon</small>	