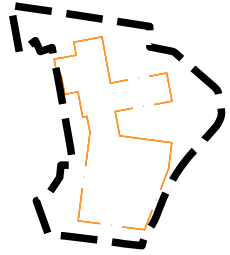


Oversiktskart vertikalnivå



PLANAVGRENSNING VERTIKALNIVÅ 2  
(PÅ GRUNNEN)

PLANAVGRENSNING VERTIKALNIVÅ 1  
(UNDER GRUNNEN)



# TEGNFORKLARING

Planlov av 2008

## § 12-5, AREALFORMÅL

1. Bebyggelse og anlegg

- BIA** Idrettsanlegg (1400)
- BKB** Kombinert bebyggelse og anleggsformål (1800)- kontor/tjenesteyting/næring/forretning/bevertning /idrettsanlegg

2. Samferdselsanlegg og teknisk infrastruktur

- SKV** Kjøreveg (2011)
- SF** Fortau (2012)
- SVT** Annen veggrunn - tekniske anlegg (2018)
- SVG** Annen veggrunn - grøntareal (2019)

3. Grønnstruktur

- GP** Park (3050)

## § 12-6, HENSYNSSONER

§11-8a jf §12-6

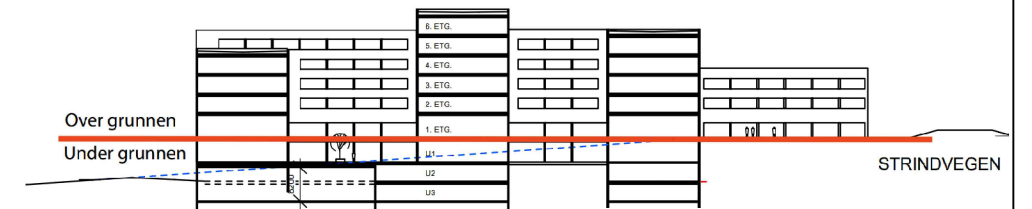
- a.1** Sikringszone (100) frisikt (H140)
- a.3** Faresone flomfare (H320)

## § 12-7, BESTEMMELSER

- [ ]** Utforming (1), Utforming grønnstruktur (#1) Overgangsbru (#2) Naturmangfold (#3) Sykkelladkomst (#4)

### LINJESYMBOLER mv.

- Planens begrensning
- - - -** Formålsgrænse
- - - -** Bestemmelsegrense
- - - -** Byggegrense (1211)
- - - -** Frisiktlinje (1222)
- · - · -** Grænse for sikringszone
- · - · -** Grænse for faresone
- - - -** Regulert høydekurve
- ↔** Måle og avstandslinje (1259)
- ↔** Avkjørsel - både inn og utkjøring (1242)

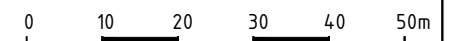


Koordinatsystem: ETRS89.UTM-32N Kartuttrekk pr. dato: 26.04.2022

Høydereferanse: NN2000

Kilde: Norkart

Ekv 1m



## TRONDHEIM KOMMUNE

Detaljregulering av

Lerkendal øst, gnr/bnr 62/537 m.fl.

Regulering på grunnen - plankart 1 av 2



Målestokk:  
1:1000 (A3)

REVISJONER	DATO	SIGN.	DATO	SIGN.
Justert o_ SFT	15.03.23	WW		

SAKSBEHANDLING I FØLGE PLAN- OG BYGNINGSLOVEN	DATO	SIGN.
Kunngjøring av reguleringsarbeidet	04.05.2022	

Forslagsstiller:  
Klokkesvingen AS

Planen er utarbeidet av:



Reguleringsplan nr:  
r20220013  
Kommunens saksnr:  
21/2624

Dato: 01.12.2022