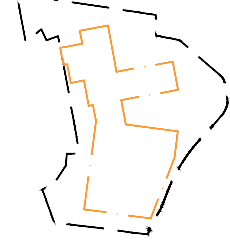


Oversiktskart vertikalnivå



PLANAUGRENSNING VERTIKALNIVÅ 2  
(PÅ GRUNNEN)

PLANAUGRENSNING VERTIKALNIVÅ 1  
(UNDER GRUNNEN)

# TEGNFORKLARING Planlov av 2008

## § 12-5, AREALFORMÅL

1. Bebyggelse og anlegg

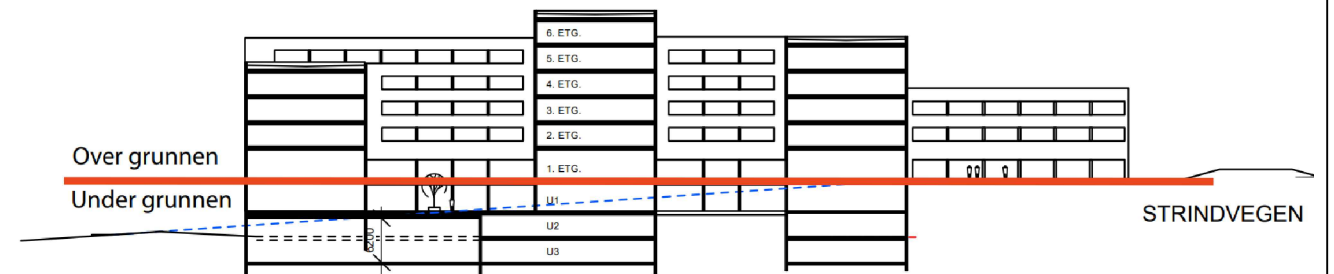
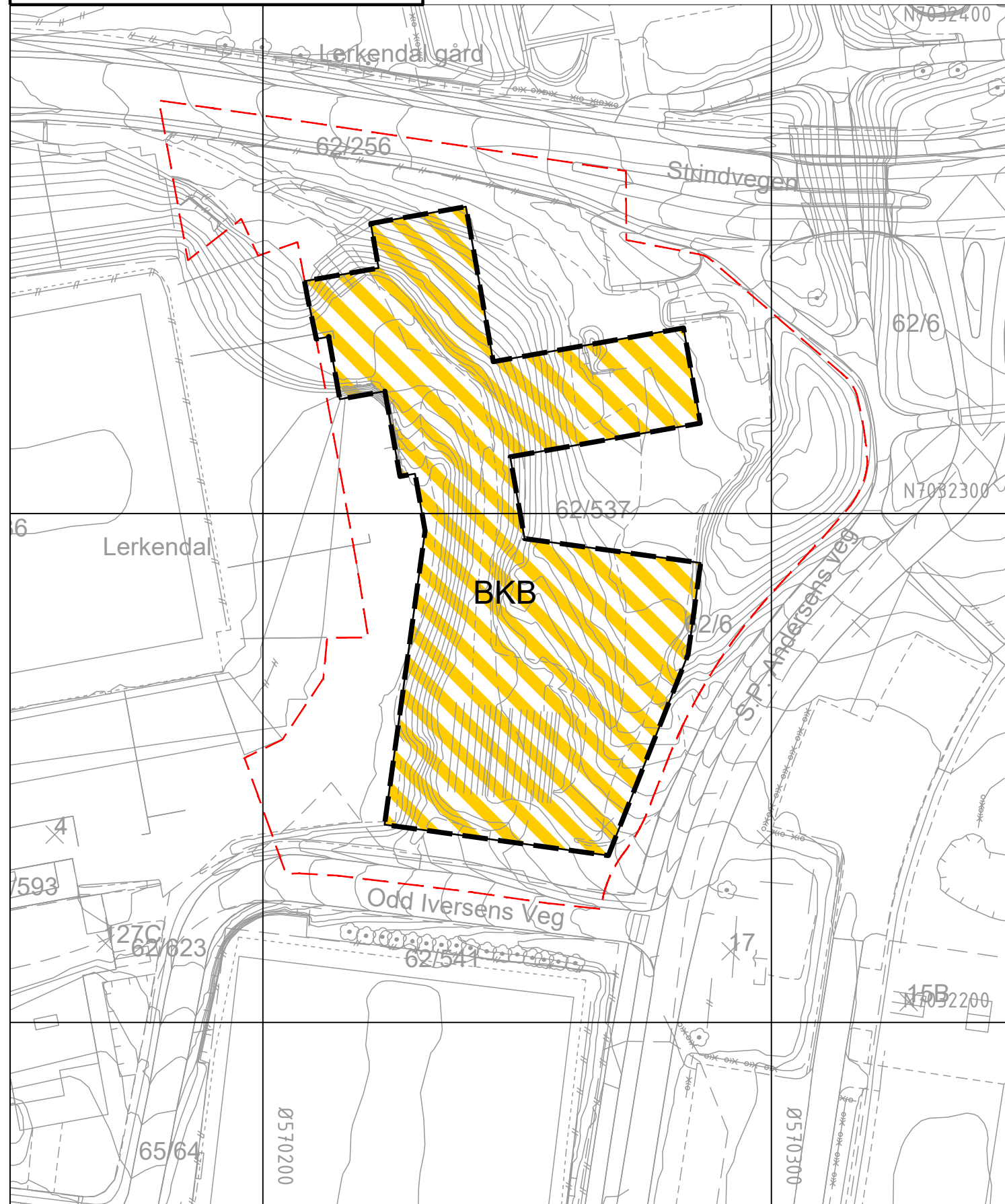
**BKB** Kombinert bebyggelse og anleggsformål (1800)-  
kontor/tjenesteyting/næring/forretning/bevartning  
/idrettsanlegg

LINJESYMBOLER mv.

— Planens begrensning  
- - - Formålsgrense

Illustrasjonslinje

- - - Planomriss på grunnen



Koordinatsystem: ETRS89.UTM-32N Kartuttrekk pr. dato: 26.04.2022  
Høydereferanse: NN2000 Kilde: Norkart Ekv 1m



**TRONDHEIM KOMMUNE**

Detaljregulering av

Lerkendal øst, gnr/bnr 62/537 m.fl.

Regulering under grunnen - plankart 2 av 2



Målestokk:  
**1:1000 (A3)**

REVISJONER	DATO	SIGN.	DATO	SIGN.
XXX		XXX		
XXX		XXX		
XXX		XXX		

SAKSBEHANDLING I FØLGE PLAN- OG BYGNINGSLOVEN	DATO	SIGN.
Kunngjøring av reguleringsarbeidet	04.05.2022	
XXX		
XXX		
XXX		
XXX		
XXX		

Forslagsstiller: Klokkesvingen AS	Planen er utarbeidet av: <b>Norconsult</b>	Reguleringsplan nr: r20220013
Dato: 01.12.2022		Kommunens saksnr: 21/2624