





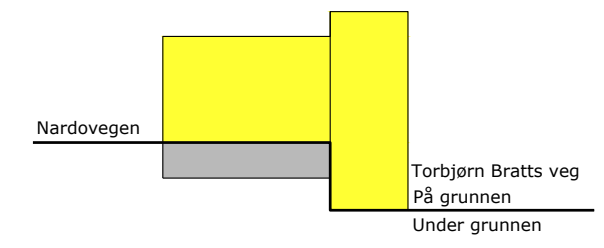


**Tegnforklaring**

**Reguleringsplan PBL 2008**


**§12-5. Nr. 2 - Samferdselsanlegg og teknisk infrastruktur**

-  Parkering (2080)
- Linjesymbol**
-  Plangrense
-  Formålgrense
-  Byggegrense
- Punktsymboler**
-  Avkjørsel - både inn og utkjøring
- Illustrasjonslinje**
-  Planavgrensning på grunn



Koordinatsystem: EUREF89 - UTM32 Kartuttrekk pr. dato: 15.06.2022  
 Høydereferanse: NN2000 Kilde: Norkart Ekv 1m






**TRONDHEIM KOMMUNE**  
 Detaljregulering av  
 Nardovegen 2 og 5



Målestokk:  
 1:1000 (A3)

REVISJONER	DATO	SIGN.	DATO	SIGN.
SAKSBEHANDLING I FØLGE PLAN- OG BYGNINGSLOVEN			DATO	SIGN.
Kunngjøring vedrørende reguleringsplanarbeid			26.11.2021	
Forslagsstiller: YME Arkitekter AS Krambugata 2, 7011 Trondheim			Reguleringsplan nr: r20220032	
Tiltakshaver: PWS Godhavn Utbygging AS Erling Skakkes gt. 52, 7012 Trondheim			Kommunens saksnr: 20/63970	
DATO: 20.09.2022			 <b>GODHAVN</b> FORELØPIG	