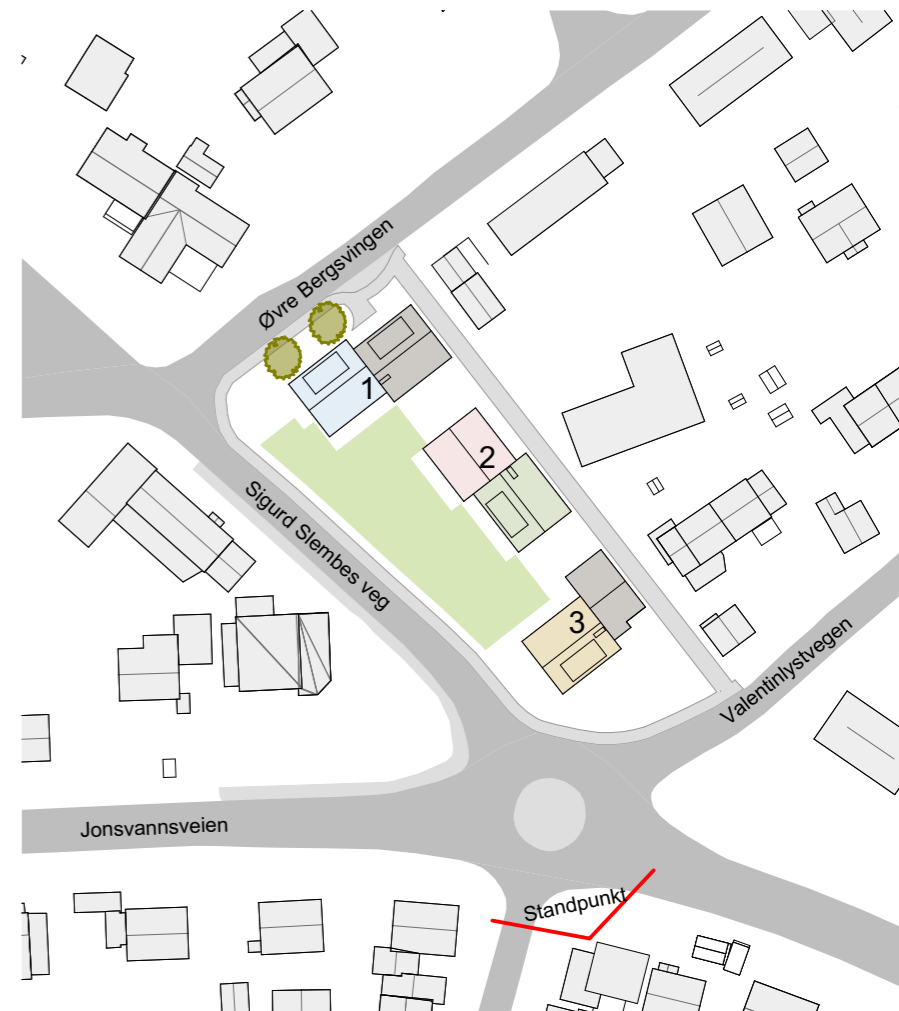




Perspektiv i øyehøyde, sett fra krysset Sigurd Slembes veg og Jonsvannsveien i sør.  
Bensinstasjonen i vest bryter med bebyggelsens karakter.



Fugleperspektiv fra samme standpunkt.

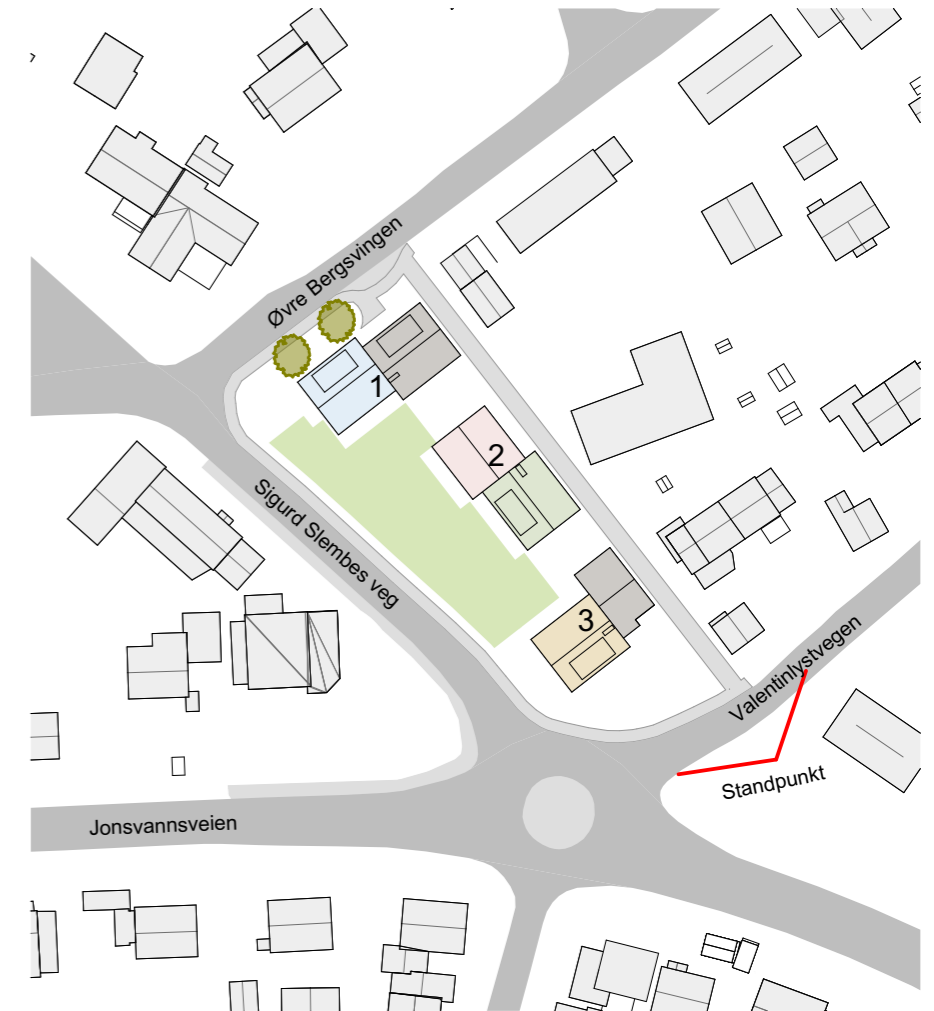




Perspektiv i øynehøyde fra sørøst, Valentinlystvegen. Universell snarvei mellom Valentinlystvegen og Øvre Bergsvingen. Planlagt bebyggelse trappes ned mot nabo i øst.

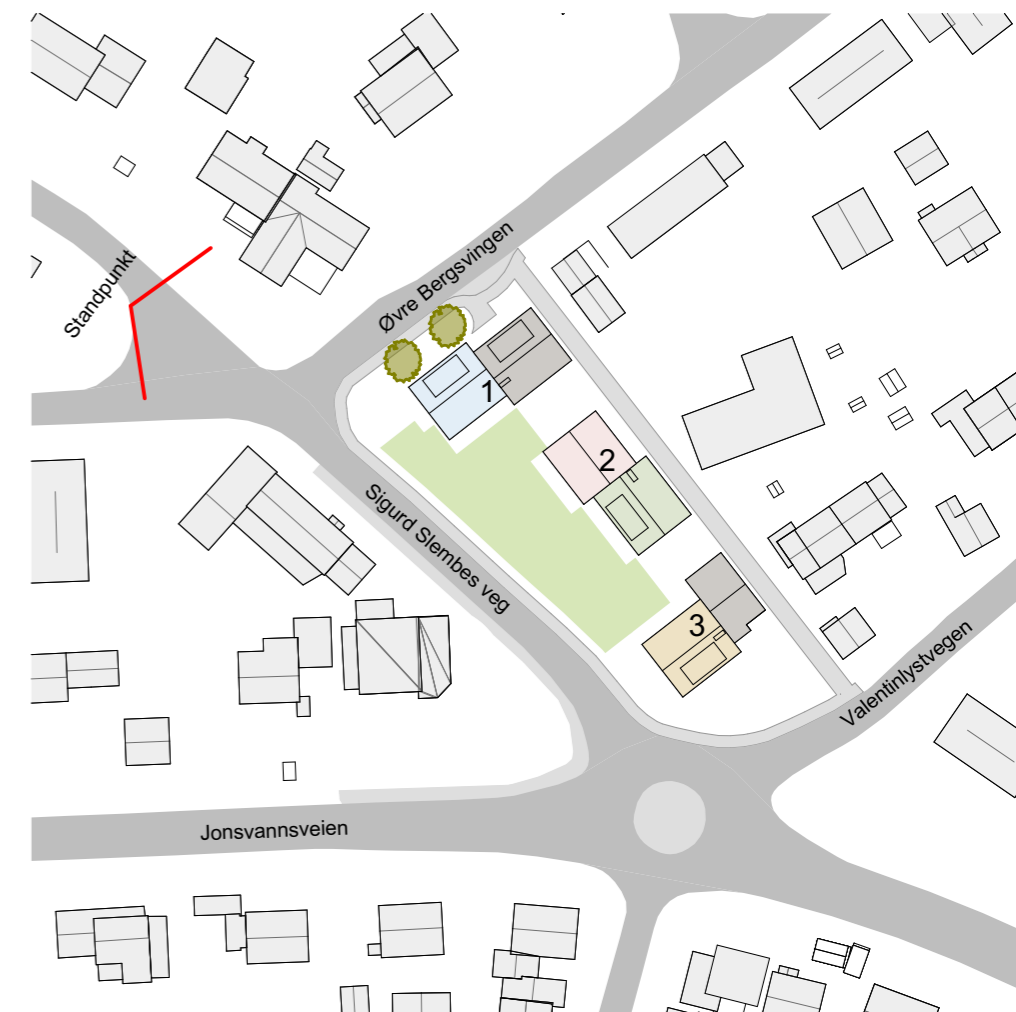


Fugleperspektiv fra samme standpunkt.





Perspektiv i øynehøyde fra nordvest, i krysset mellom Sigurd Slembes veg og Øvre Bergsvingen. Det grønne hagebypreget, ivaretagelse av eksisterende edelløvtrær.



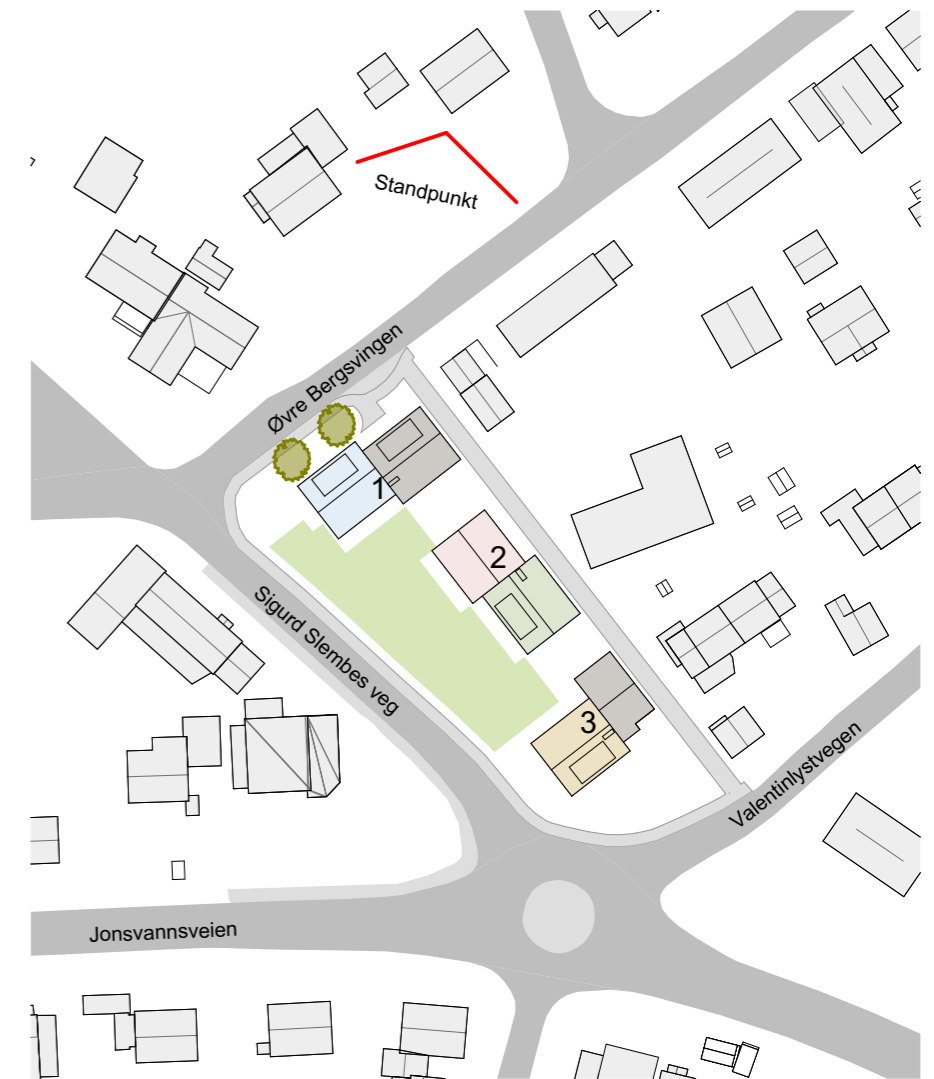
Fugleperspektiv fra samme standpunkt.



Perspektiv i øyehøyde, sett fra nord, Øvre Bergsvingen. Hus 2 trappes ned for å hensynta barnehagens uteareal.




Fugleperspektiv fra nord, Øvre Bergsvingen - innganger

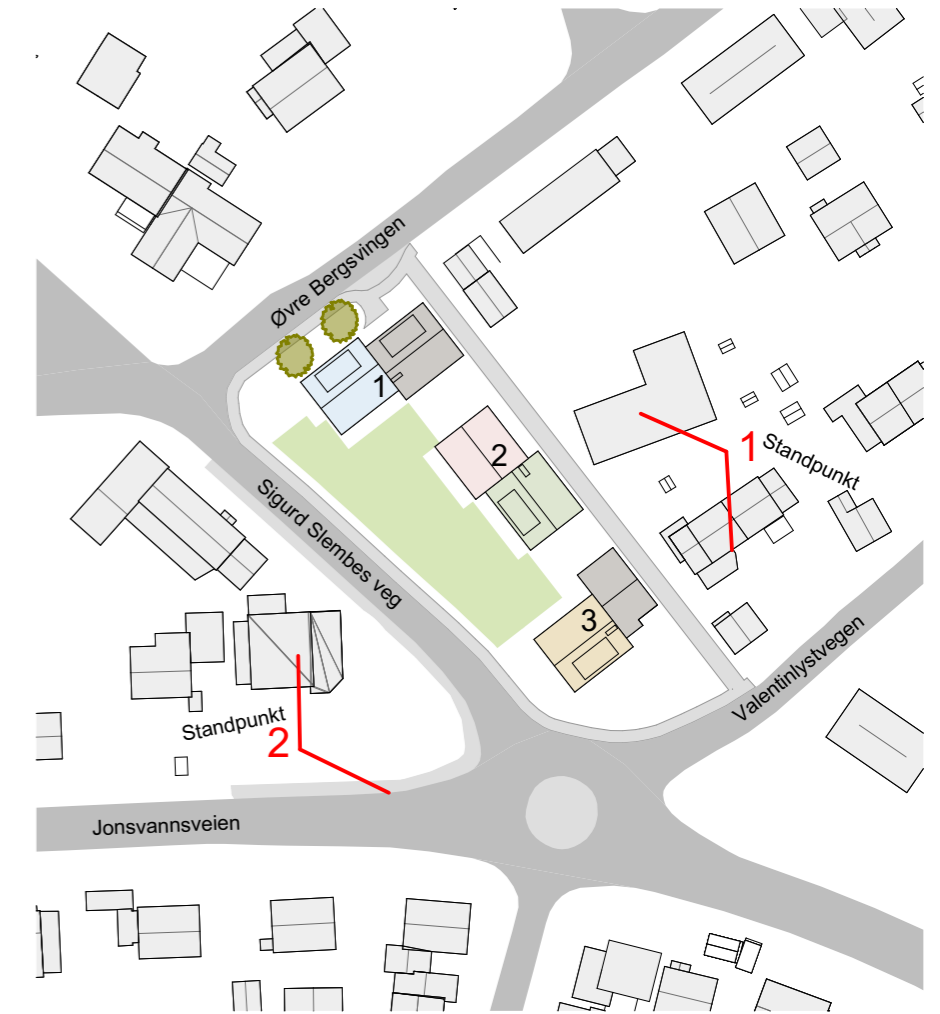




Perspektiv i øyehøyde, sett fra uteareal nabo i øst - 1 - Siktrom mot sørvest



Perspektiv i øyehøyde, sett fra uteareal nabo i vest - 2 - Siktrom mot nordøst





Perspektiv i øyehøyde, sett fra barnehagens uteareal 1



Perspektiv i øyehøyde, sett fra barnehagens uteareal 2. Siktrom mellom hus 1 og hus 2.

