

Tegnforklaring

Reguleringsplan PBL 2008
§12-5. Nr. 1 - Bebyggelse og anlegg
B Boligbebyggelse (1110)

§12-7 - Bestemmelseområder
1 Parkeringskjeller (4)


Linjesymbol

- Plangrense
- Formålgrense
- Bestemmelsegrense
- Byggegrense (1211)
- Regulert støttemur (1228)
- Linje for regulert høyde
- Måle og avstandslinje (1259)

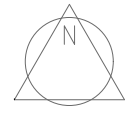
Punktsymboler

- Avkjørsel - både inn og utkjøring (1242)
- Regulert møneretning (1273)

Kartplan (x,y): Euref89 - UTM32 Kartuttrekk pr dato: 20.12.2023
Høydereferanse: NN2000 Kilde: Amibita Infoland Ekvidistanse 1 m 0 10 20 METER




TRONDHEIM KOMMUNE
Detaljregulering av Bryns vei 13



Målestokk
1:500 (A3)

REVISJONER	DATO	SIGN.	DATO	SIGN.
Justert byggegrenser og høyder	20.10.2023		Endret mønepiler	3.4.2024
Justering i layout, nytt kartgr.lag	21.12.2023			
Endret støttemurog byggegrense	22.3.2024			

SAKSBEHANDLING I FØLGE PLAN- OG BYGNINGSLOVEN	DATO	SIGN.
Oppstartmøte	5.2.2020	
Varsel om oppstart	7.7.2021	

Forslagsstiller: ETN Holding AS	Plankonsulent: 	Reguleringsplan.nr r20210033
DATO: 21.10.2022		Kommunens saksnr: 20/63832, 2023/8446