




## Del av studentbyen på Moholt, detaljregulering

### Vedlegg 2: Illustrasjonsplan




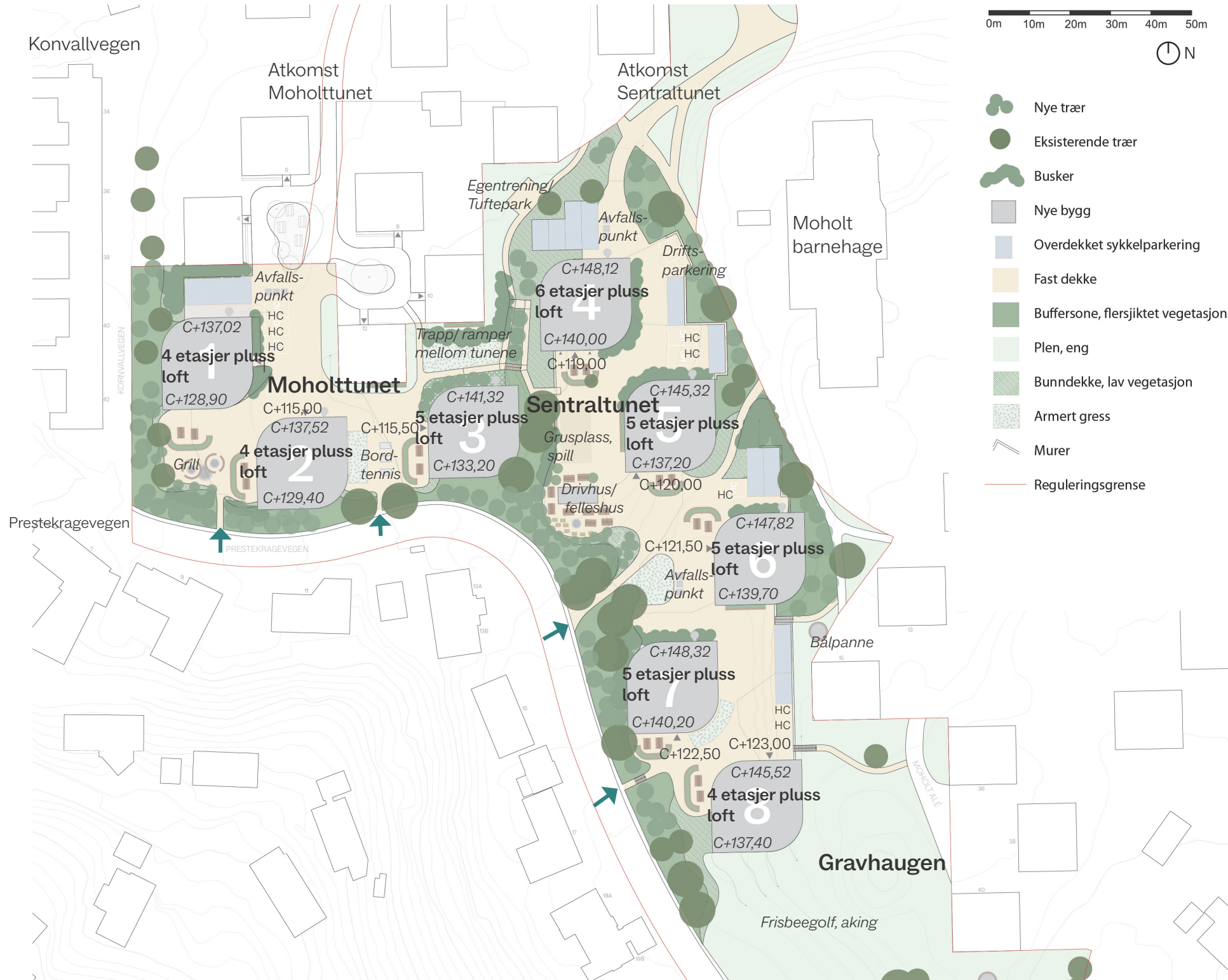
### Studentsamskipnaden i Gjøvik, Ålesund og Trondheim

<b>Rapport nr.</b>	Vedlegg 2 Illustrasjonsplan
<b>Dato:</b>	22.03.2024
<b>Konsulent:</b>	 



**Revisjonshistorikk**

Snøhetta 					
<b>Rev.</b>	<b>Dato</b>	<b>Beskrivelse</b>	<b>Sign.</b>	<b>Kont.</b>	<b>Godkj.</b>
00	22.03.2024	Innsending planforslag	KS	ARVV	MS
01	28.06.2024	Revidert planforslag	KS	ARVV	MS
02	27.08.2024	Revidert planforslag	KS	ARVV	MS



-  Nye trær
-  Eksisterende trær
-  Busker
-  Nye bygg
-  Overdekket sykkelparkering
-  Fast dekke
-  Buffersone, flersjiktet vegetasjon
-  Plen, eng
-  Bunndekke, lav vegetasjon
-  Armert gress
-  Murer
-  Reguleringsgrense



ILLUSTRASJONSPLAN UTSNITT MOHOLTTUNET

- Nye trær
- Eksisterende trær
- Nye bygg
- Overdekket sykkelparkering
- Fast dekke
- Buffersone, flersjiktet vegetasjon

- Plen, eng
- Bunndekke, lav vegetasjon
- Armert gress
- Murer
- Reguleringsgrense





- Eksisterende trær
- Busker
- Nye bygg
- Overdekket sykkelparkering
- Fast dekke
- Buffersone, flersjiktet vegetasjon
- Plen, eng
- Bunndekke, lav vegetasjon
- Armert gress
- Murer
- Reguleringsgrense



Prestekrageveien

13A

13B

Eks atkomst fra Prestekrageveien (ikke uu)

Gangforbindelse til Moholt Barnehage (uu)

Trapp mot Moholt allé

ILLUSTRASJONSPLAN UTSNITT SENTRALTUNET

- Nye trær
- Eksisterende trær
- Nye bygg
- Overdekke t sykkelparkering
- Fast dekke
- Buffersone, flersjiktet vegetasjon
- Plen, eng
- Bunndekke, lav vegetasjon
- Armert gress
- Murer
- Reguleringsgrense

0m 10m 20m

