





Tegnforklaring

Reguleringsplan PBL 2008



§12-5. Nr. 1 - Bebyggelse og anlegg

 B/P Kombinert formål bolig/parkering (1900)



§12-5. Nr. 2 - Samferdselsanlegg og teknisk infrastruktur

 f_P Parkering (2080)

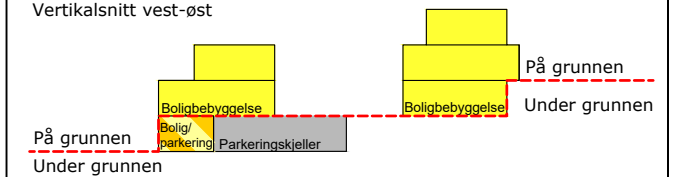
Juridiske linjer og symbol

 Plangrense
 Formålgrense

Illustrasjonslinjer

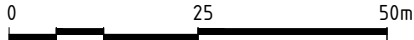
 Planavgrensning på grunn
 Måle og avstandslinje

Vertikalsnitt vest-øst



Koordinatsystem: UTM sone32 euref89
 Høydereferanse: NN2000

Kartuttrekk pr dato: 10.12.2021
 Kilde: Trondheim kommune

Ekvidistanse 1m 

TRONDHEIM KOMMUNE

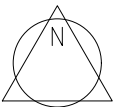
Detaljregulering av

Granåsvegen 51 og 51B

Plankart 2 av 2: Regulering under grunnen



TRONDHEIM
KOMMUNE



MÅLESTOKK:
1:500 (A3)

KARTBLAD:
Norkart

REVISJONER

Planavgrensning under grunn

Byggegrense

Avkjørselspil

Avgrensning f_P

Avgrensning f_P

Avgrensning f_P, B/P, målsetting

DATO SIGN.

21.12.20 VBL

21.05.21 VBL

21.12.21 VBL

10.02.22 VBL

19.12.22 VBL

29.05.24 VBL

SAKSBEHANDLING I FØLGE PLAN- OG BYGNINGSLOVEN

DATO SIGN.

Forslagsstiller: Arkitekturfabrikken,
Erling Skakkes gt. 52B, 7012 Trondheim

Tiltakshaver: PWS Godhavn Utbygging AS
Erling Skakkes gt. 52, 7012 Trondheim

TEGNET

REGULERINGSPLAN NR.

VBL

r20200036

SAKSBEH.

DATO: 11.11.2020

Kommunens saksnr: 20/199