

**Tegnforklaring**

**Reguleringsplan PBL 2008**


§12-5. Nr. 2 - Samferdselsanlegg og teknisk infrastruktur

- SAA Kombinert parkering, sykkelparkering, tekniske rom (2900)
- Linjesymbol**
- Plangrense
- Formålgrense
- Byggegrense (1211)
- Andre symboler**
- <math><12,5\%</math> Helningsprosent nedkjøringsrampe

**Kartopplysninger**

Kilde for basiskart: FKB  
 Dato for basiskart: 24.10.23  
 Koordinatsystem: ETRS89.UTM-32N  
 Høydegrunnlag: NN2000

Ekvidistanse: 1  
 Kartmålestokk: 1:500  
 0 12,5 25m



**Detaljregulering**  
**S.P Andersens veg 15, 15B og 17**  
**Med tilhørende reguleringsbestemmelser**  
 Trondheim kommune  
**Regulering under grunnen - plankart 2 av 2**

Arealplan-ID:  
5001\_r20230015  
 Forslagsstiller:  
Stiftelsen SINTEF

**SAKSBEHANDLING ETTER PLAN- OG BYGNINGSLOVEN**

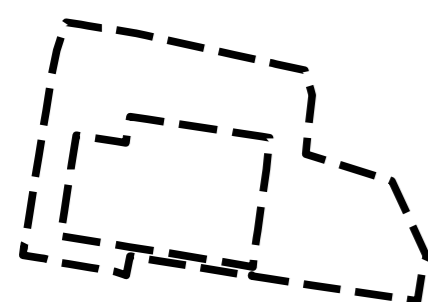
	SAKS-NR	DATO	SIGN
Dato 11.06.2024	Revisjon	Flytting av rampe og sammenslåing av noen formål	
Dato XXX	Revisjon	XXX	
Dato XXX	Revisjon	XXX	

**Kommunestyret sitt vedtak**

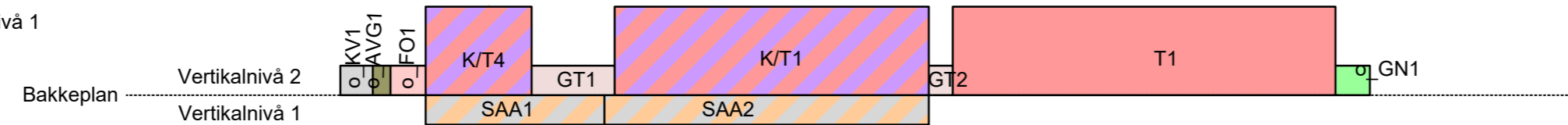
Ny 2. gang behandling			
Offentlig ettersyn fra ..... til .....			
2. gangs behandling			
Offentlig ettersyn fra ..... til .....			
1. gangs behandling			
Kunngjøring av oppstart av planarbeid		13.06.2023	23/2437
Oppstartsmøte...		23.03.2023	23/2437
PLANEN ER UTARBEIDET AV:	AFRY Ark Studio	PLANKONSULENT	TEGNNR. DATO SIGN
			31.01.2024 MSN

Det bekreftes at planen er i samsvar med kommunestyrets vedtak av

BekreftDato PLANSJEFAVN  
 Date Plansjef



- Vertikalnivå 2
- Vertikalnivå 1



Vertikalnivå snitt. Ikke i målestokk