





















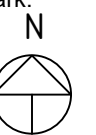




TEGNFORKLARING

-  Grense infrastruktur
-  Eks. koter
-  Nye koter/høyder
-  Plen
-  Graseng
-  Busker
-  Nye trær
-  Belegningsstein
-  Asfalt
-  Grus
-  Fallunderlag, flis
-  Fordrøyningsgrøft
-  Ny flomvei
-  Fallpiler
-  Kjeller grensesnitt
-  Brannoppstilling
-  Turdraggrense
-  Støyskjerm
-  Rekkverk
-  Regnbed/forsenk.
-  Skiløype
-  Overbygd sykkelpark.



D	14.10.24	KJ	MT	Justering bredde turveg, møneretning, avfall og flomvei
C	24.09.24	KJ	MT	Boder
B	18.09.24	KJ	MK	Endring etter endrete forutsetninger
A	08.02.24	KJ		Fallforhold/snitt/rekkverk
REV	DATO	TEGNET	KONTR	MERRMÅD
Kartgrunnlag:	Datum:	Sone:	Høydesystem: Eufref 89 UTM NN 2000 32	

PIR2 PIR II AS
 FJORDGATA 21, 7010 Trondheim
 73 98 40 90 | Firmapost@pir2.no

Bruk av tegninger:
 Tegninger kan ikke benyttes annerledes eller i annen sammenheng enn forutsatt uten skriftlig samtykke. Kun tegninger merket "Arbeidsdokument" kan benyttes som produksjonsdokumenter. PDF-filer garanteres ikke å være i målestokk, da mottakers utskrift kan påvirke dette. Ved tittel- eller mot eksisterende bygningsmessige, må kontrollmål tas på stedet.

Prosjekt:
Leirbruvegen

Fase:
Regulering

Tiltakshaver: Varmbo as	Prosjekt nr.: 2022060	Tegnet: KJ	Kontr.: MT
-----------------------------------	--------------------------	---------------	---------------

Tegning: Illustrasjonsplan	Dato: 16.11.2023	Målestokk: 1:500 (A3)
	Tegning nr.: L-70-10-001	Rev.: D