



















TEGNFORKLARING

- | | | | | | | | |
|---|------------------------|---|----------------------------------|---|----------------|---|-----------------------|
|  | reguleringsgrense |  | eksist. høyder (3D kartgrunnlag) |  | eksist. bygg |  | eksist. trær, bevares |
|  | grense mellom kommuner |  | gjerde/rekkverk |  | asfalt kjørbær |  | ny skogsvegetasjon |
|  | eiendomsgrense |  | eksisterende skogsvegetasjon |  | asfalt fortau |  | benk |
|  | kulturminner | | |  | gruss |  | sykkelparkering |
| | | | |  | gresbakke | | |

Hensvisning til:
C-tegning

G-01 Tegning opprettet		28.11.24 RD NL	
Rev.	Tekst	Rev. dato	Tegn. Kont.
Prosjekt Miljøpakkeprosjekt 01-Saksvikkorsen		Oppdragsgiver Malvik kommune	
REGULERINGSPLAN		Oppdragsgivers arkivnummer	
Dato 28.11.2024	Oppdragsnr. 641653-02	Koordinatsystem UTM32	Heysderferanse NN2000
Utlært av RD	Kontrollert av NL	Godkjent av JI	Målestokk 1:250
Landskapsplan		asplan viak	
Tegningsnummer LO101		Revisjon G-01	
Fig. Type. Leper.			