
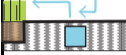


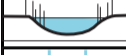
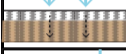


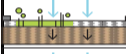
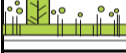

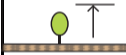



Blågrønn faktor, beregning i henhold til NS 3845:2020

Kravene til hver parameter er angitt i NS 3845. Denne malen understøtter NS 3845 og kan ikke brukes alene.

Fyll ut ved å angi tekst og mengde i de grå feltene. Summen av arealtype skal være lik prosjektets totale areal.

Inndeling	Type	Kode	Vektingsfaktor	Mengde	Enhet	Vektet		
Prosjekt/adresse: Heimdal Torg		Dato: 31.05.2024		Navn: JOL				
Notat:		Versjon: 01						
Områdetiltak (O1-O2)	 O1 Kobling til blågrønne strukturer	O1	0,05	0	stk	0		
	 O2 Oppsamling av overvann for vanning	O2	0,05	1	stk	0,05		
	Sum av BGF for områdetiltak						0,05	
Arealtyper (A0-A5)	 A1, Grønne overflater på terreng	A1	1	511	m ²	0,08		
	 A2, Grønne overflater på konstruksjon:	A2.1, Vekstmedium med dybde på 0-3 cm ^a	A2.1	0,2		m ²	0,00	
		A2.2, Vekstmedium med dybde på 3-20 cm	A2.2	0,4		m ²	0,00	
		A2.3, Vekstmedium med dybde på 20-60 cm	A2.3	0,7	1918	m ²	0,21	
		A2.4, Vekstmedium med dybde > 60 cm	A2.4	0,9	890	m ²	0,12	
	 A3, Permanente vannspeil og åpne vassdrag	A3	2	0	m ²	0,00		
	 A4, Permeable dekker	A4	0,3	1513	m ²	0,07		
	 A5, Tette flater med avrenning til åpne overvannstiltak	A5	0,2	800	m ²	0,02		
 A0, Andre flater og dekker	A0	0	780	m ²	0,00			
Sum av prosjektets areal / Sum av BGF for arealtyper						6412 0,51		
Tilleggs-kvaliteter (T1-T5)	 T1, Terrengforsknings	T1.1, infiltrering som hovedfunksjon	T1.1	1	40	m ²	0,01	
		T1.2, fordrøyning som hovedfunksjon	T1.2	0,5	200	m ²	0,02	
	 T2, Plantefelt og eksisterende vegetasjonstyper	T2	0,5	710	m ²	0,06		
	 T3, Grønne vegger	T3	0,4		m ²	0,00		
	 T4, Nyplantede trær	Est. m ²					0,00	
		T4.1, som blir <10 m (beregnes med 25 m ² kroneareal)	25	T4.1	1	21	stk	0,08
	T4.2, som blir >10 m (beregnes med 50 m ² kroneareal)	50	T4.2	1	6	stk	0,05	
	 T5, Eksisterende trær	Est. m ²					0,00	
		T5.1, Faktisk trekroneareal (uten overlapp)		T5.1	1	0	m ²	0,00
		T5.2, so < 90 cm (beregnes som 50 m ² kroneareal)	50	T5.2	1	0	stk	0,00
T5.3, so > 90 cm (beregnes som 100 m ² kroneareal)	100	T5.3	1	0	stk	0,00		
Sum av BGF for tilleggskvaliteter						0,21		
Sum av BGF						0,77		

^a Omfatter arealer som er tilrettelagt for mosevekst.

BGF-krav:	0,8
Beregnet BGF:	0,77
Differanse:	-0,03

MERKNAD: Grafiks fremstilling som kakediagram kan benyttes for å støtte tabellen med visuell framstilling. Se eksempel under.

