Kart- og plandokumenter for 18870826

Planen ble vedtatt 28.08.1887.

Planens opprinnelige planutstrekning er vist med svart stiplet strek og gjeldende planområde er vist som rødt område.

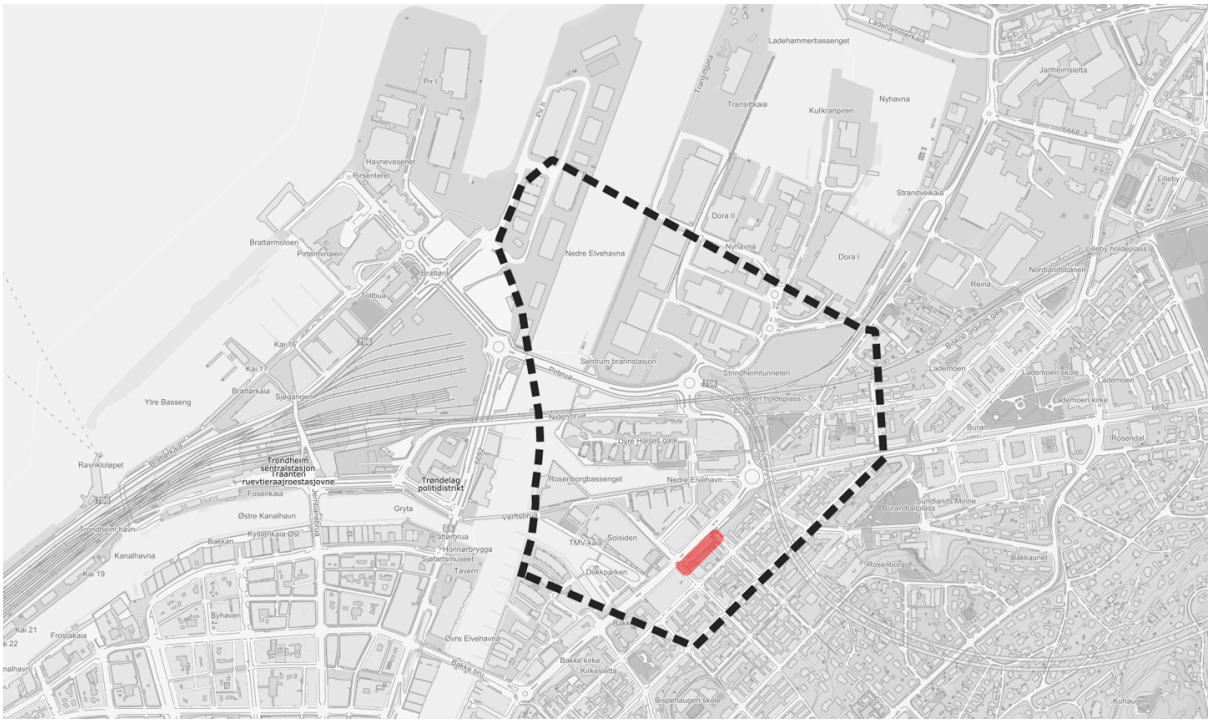

Innhold

Oversiktskart som viser opprinnelig og gjeldende planavgrensning

Flyfoto med opprinnelig og gjeldende planavgrensning

Gjeldende plankart og gjeldende del av plankart

~~Gjeldende reguleringsbestemmelser~~ (18870826 har ikke bestemmelsesdokument)

Gjeldende reguleringsplaner i området

Kommuneplanens arealdel 2022-2034 med tegnforklaring

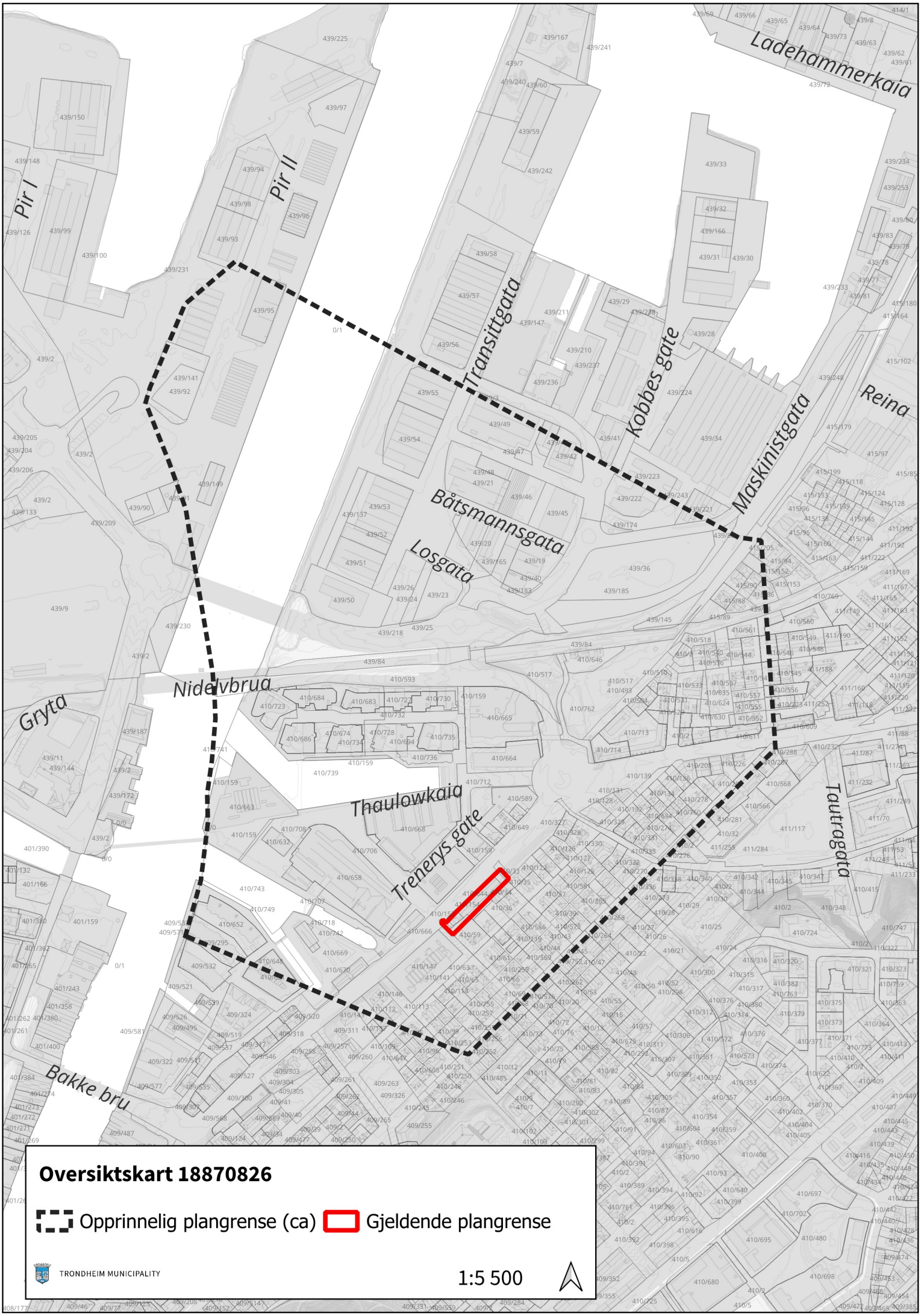
Ladehammerkaia
Pir I
Pir II
Transittgata
Kobbes gate
Maskinistgata
Reina
Båtsmannsgata
Losgata
Nidelvbrua
Gryta
Thaulowkaia
Treneryss gate
Tautragata
Bakke bru
Oversiktskart 18870826
Opprinnelig plangrense (ca)
Gjeldende plangrense
TRONDHEIM MUNICIPALITY
1:5 500


Flyfoto 18870826
Opprinnelig plangrense (ca)
Gjeldende plangrense
TRONDHEIM MUNICIPALITY
1:5 500


Pir I
Ladehammerkaia
Ladehammerbassenget
Kullkranpiren
Nyhavna
Strandveikaia
Brattøra
Reina
Buran
Øvre Elvehavna
Verftsgata
Bakke bru
Bakke kirke
Kirkesletta
Bispehaugen skole
Weidemanns vei
Båhus gate
Rosenborg
Trondheim vandrerhjem
KART
TRONDHJEMS BYDELE
LADEMOEN
BAKKESTRANDEN
Planomriss 18870826
Opprinnelig plangrense (ca)
Gjeldende plangrense
TRONDHEIM MUNICIPALITY
1:6 000

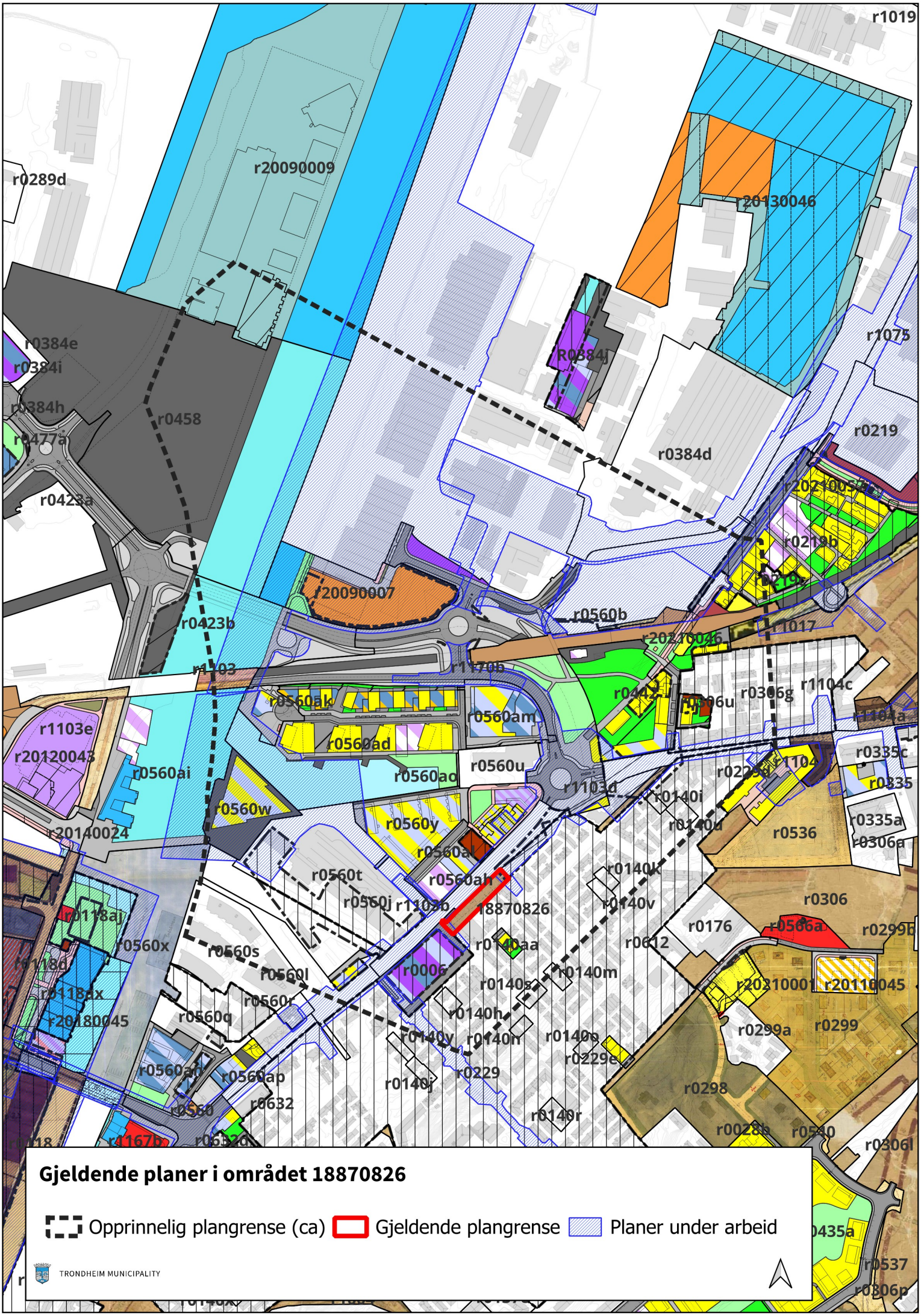

Gjeldende planer i området 18870826

Opprinnelig plangrense (ca) Gjeldende plangrense Planer under arbeid

TRONDHEIM MUNICIPALITY

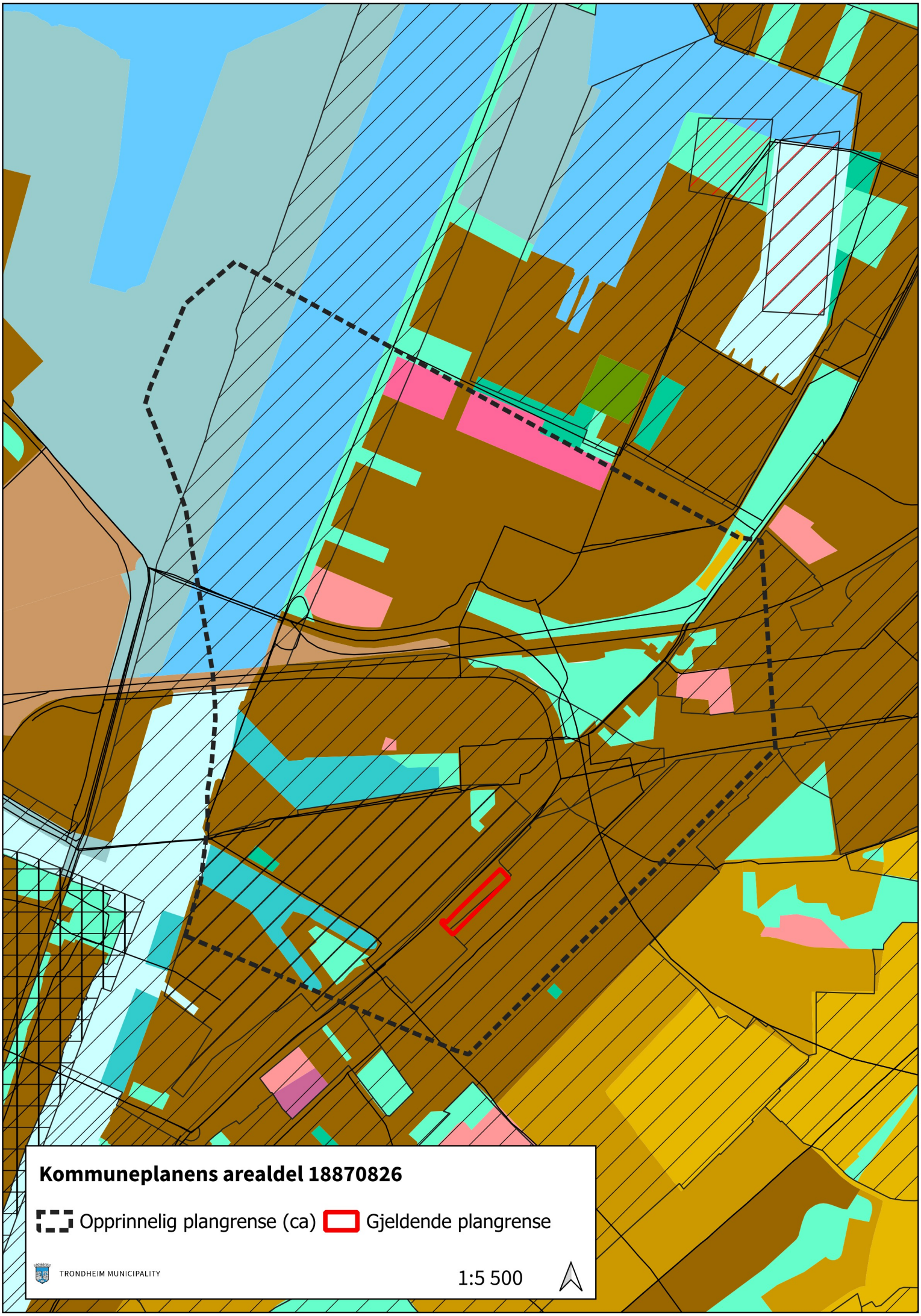
Kommuneplanens arealdel 18870826
Opprinnelig plangrense (ca)
Gjeldende plangrense
TRONDHEIM MUNICIPALITY
1:5 500

KPA 2022-2023, Reguleringsplan 18870826.

Kommuneplanens arealdel er den gjeldende overordnede planen for Trondheim, og gjelder foran reguleringsplaner vedtatt før 21.03.2013 ved motstrid. Dersom planen oppheves blir området uregulert, og KPA blir det eneste styringsverktøyet for byggesaker og nye tiltak i området.

KPA består av et arealkart og juridisk bindende bestemmelser. Du finner bestemmelsesdokumentet og andre relevante dokumenter her. Plankartet til KPA kan du se i kommunens kartløsning: ISYmap. Finn KPA under «Arealplaner» i sidepanelet og søk på PlanID for å finne planen.

Tegnforklaringen under viser hvilke arealformål og hensynssoner fra KPA som gjelder i kartutsnittet for denne planen.

Arealformål i KPA innenfor kartutsnittet

- Byggesone 1
- Byggesone 2
- Byggesone 3
- Offentlig eller privat tjenesteyting
- Offentlig eller privat tjenesteyting fremtidig
- Idrettsanlegg fremtidig
- Grav og urnelund
- Bane
- Havn
- Blå/grønnstruktur
- Blå/grønnstruktur fremtidig
- Bruk og vern av sjø og vassdrag med tilhørende strandsone
- Ferdsel
- Småbåthavn

Hensynssoner KPA innenfor kartutsnittet

- 1.24 Bakkaunet (Åsbakken - Markaveien)
- 1.25 Lademoen og Buran
- 1.27 Nedre Elvehavn
- 1.28 Nedre Bakklandet (Øvre Elvehavn)
- 1.30 Bispehaugen
- 1.31 Møllenberg/Rosenborg/Kirkesletten
- 1.32 Bakke kirke og Bakke gård
- 1.33 Vestre og østre Kanalhavn
- 2.1 Nyhavna
- 4 Midtbyen
- Nidelvkorridoren
- KpFareSone
- Trondheim middelalderby, arkeologi