Kart- og plandokumenter for 18970405

Planen ble vedtatt 05.04.1897.

Planens opprinnelige planutstrekning er vist med svart stiplet strek og gjeldende planområde er vist som rødt område.



Innhold

Oversiktskart som viser opprinnelig og gjeldende planavgrensning

Flyfoto med opprinnelig og gjeldende planavgrensning

~~Gjeldende plankart og gjeldende del av plankart~~ (18970405 har ikke plankart)

~~Gjeldende reguleringsbestemmelser~~ (18970405 har ikke bestemmelsesdokument)

Gjeldende reguleringsplaner i området

Kommuneplanens arealdel 2022-2034 med tegnforklaring

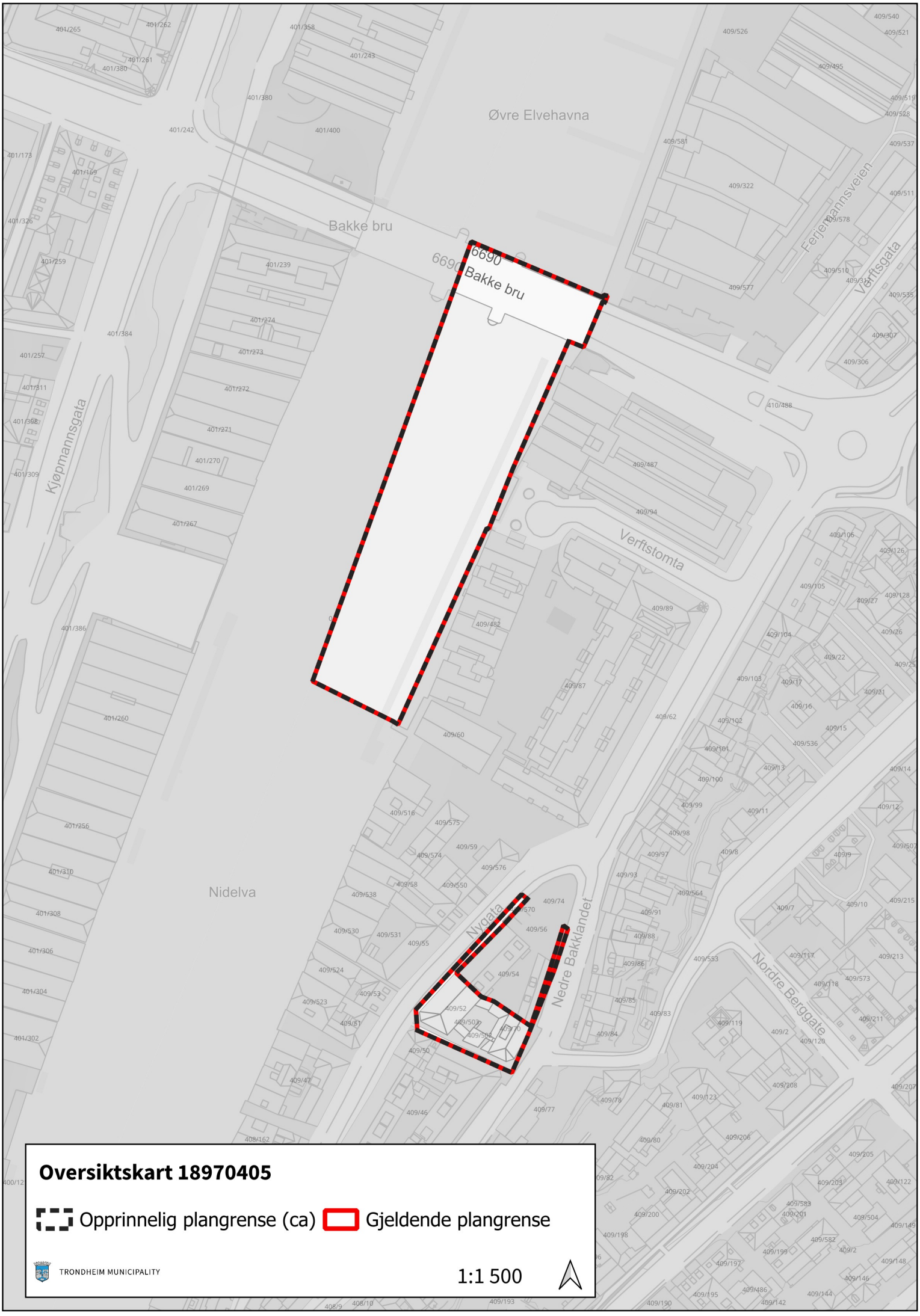
Øvre Elvehavna
Bakke bru
6690
Bakke bru
Kjøpmannsgata
Verftstomta
Ferjemannsveien
Verftsgata
Nidelva
Nygata
Nedre Bakklandet
Nordre Berggate
Oversiktskart 18970405
Opprinnelig plangrense (ca)
Gjeldende plangrense
TRONDHEIM MUNICIPALITY
1:1 500


Øvre Elvehavna
Bakke bru
6690
6690 Bakke bru
Ferjemannsveien
Verftsgata
Kjøpmannsgata
Verftstomta
Nidelva
Nygata
Nedre Bakklandet
Nordre Berggate
Gjeldende del av plankart 18970405
Opprinnelig plangrense (ca)
Gjeldende plangrense
TRONDHEIM MUNICIPALITY
1:1 500


Flyfoto 18970405
Opprinnelig plangrense (ca)
Gjeldende plangrense
TRONDHEIM MUNICIPALITY
1:1 500

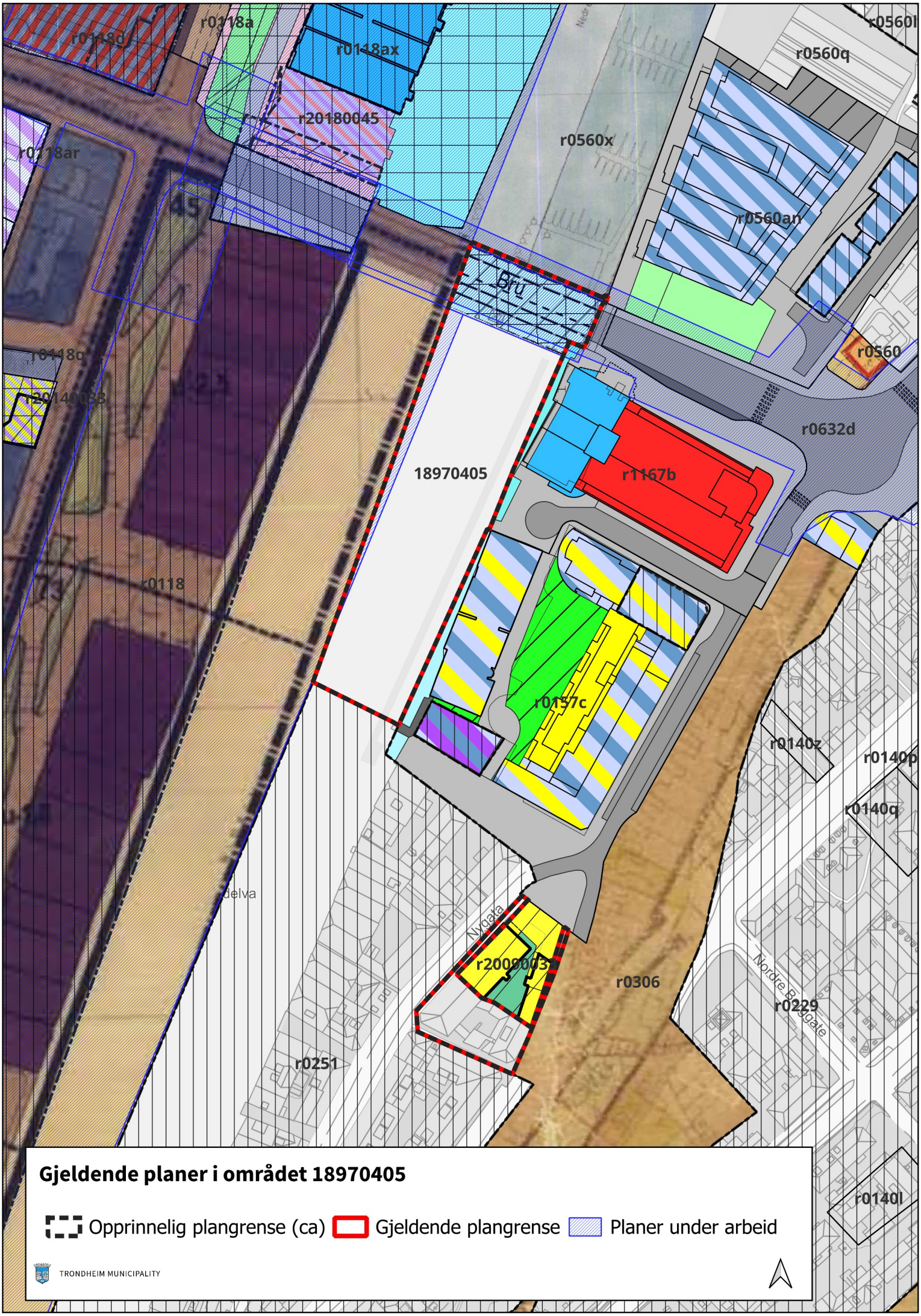
r0118a
r0118d
r0118ax
r20180045
r0118ar
r0560l
r0560q
r0560x
r0560an
r0118q
r20140033
r0560
r0632d
18970405
r1167b
r0118
r0157c
r0140z
r0140p
r0140q
delva
Nygata
r20080033
r0306
Nordre Bakklandet
r0229
r0251
r0140l
Gjeldende planer i området 18970405
Opprinnelig plangrense (ca)
Gjeldende plangrense
Planer under arbeid
TRONDHEIM MUNICIPALITY

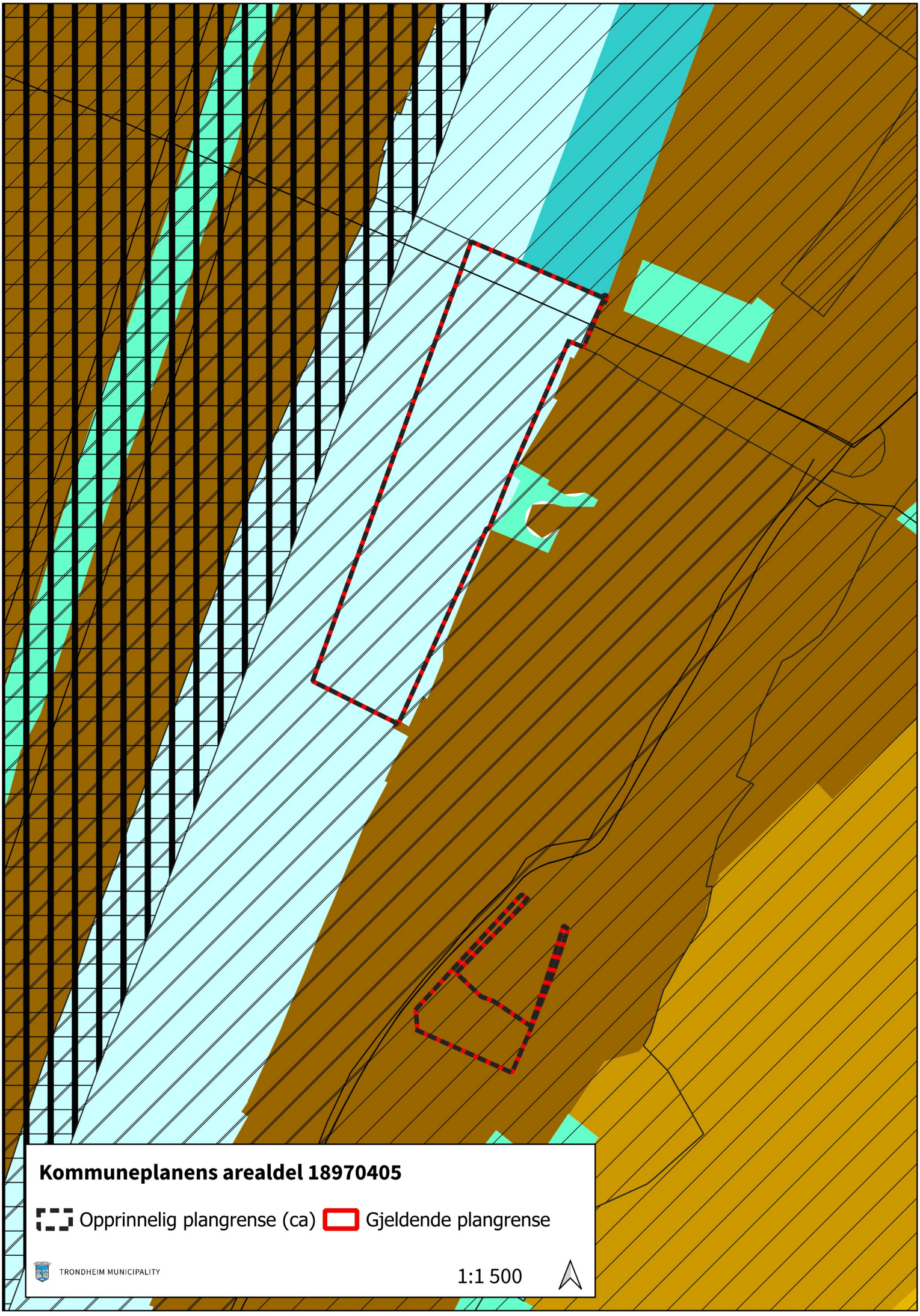
Kommuneplanens arealdel 18970405
Opprinnelig plangrense (ca)
Gjeldende plangrense
TRONDHEIM MUNICIPALITY
1:1 500

KPA 2022-2023, Reguleringsplan 18970405.

Kommuneplanens arealdel er den gjeldende overordnede planen for Trondheim, og gjelder foran reguleringsplaner vedtatt før 21.03.2013 ved motstrid. Dersom planen oppheves blir området uregulert, og KPA blir det eneste styringsverktøyet for byggesaker og nye tiltak i området.

KPA består av et arealkart og juridisk bindende bestemmelser. Du finner bestemmelsesdokumentet og andre relevante dokumenter her. Plankartet til KPA kan du se i kommunens kartløsning: ISYmap. Finn KPA under «Arealplaner» i sidepanelet og søk på PlanID for å finne planen.

Tegnforklaringen under viser hvilke arealformål og hensynssoner fra KPA som gjelder i kartutsnittet for denne planen.

Arealformål i KPA innenfor kartutsnittet

- Byggesone 1
- Byggesone 2
- Blå/grønnstruktur
- Bruk og vern av sjø og vassdrag med tilhørende strandsone
- Småbåthavn

Hensynssoner KPA innenfor kartutsnittet

- 1.28 Nedre Bakklandet (Øvre Elvehavn)
- 1.31 Møllenberg/Rosenborg/Kirkesletten
- 4 Midtbyen
- Nidelvkorridoren
- Trondheim middelalderby, arkeologi