Kart- og plandokumenter for r0298

Stadsing. Dahls gt. - Rosenborg gt. og Weidemanns vei

Planen ble vedtatt 09.09.1924.

Planens opprinnelige planutstrekning er vist med svart stiplet strek og gjeldende planområde er vist som rødt område.

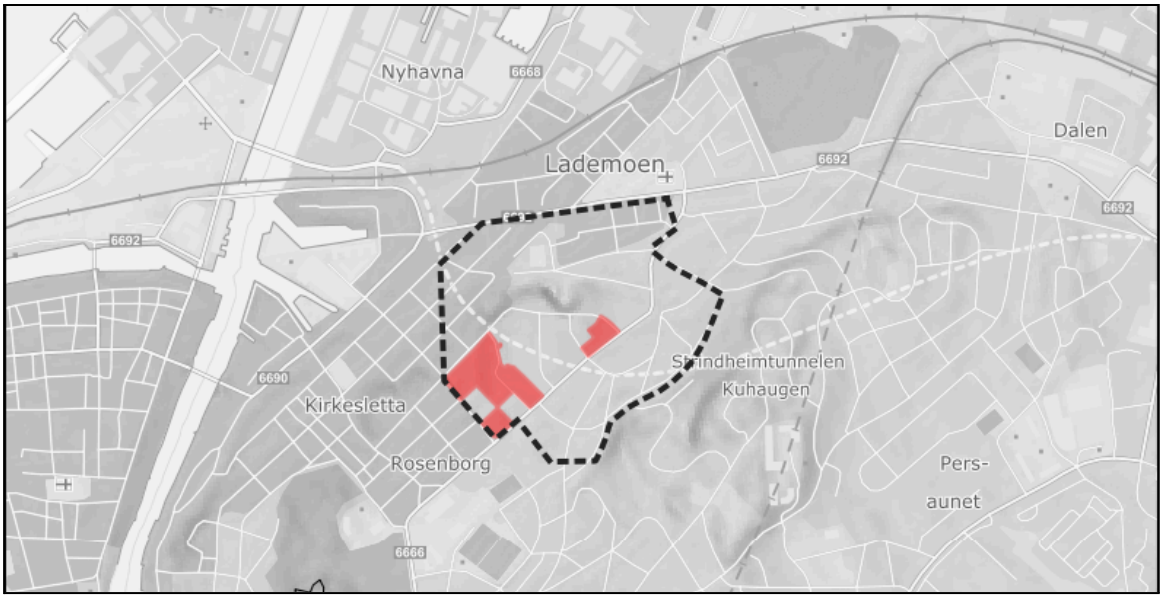

Innhold

Oversiktskart som viser opprinnelig og gjeldende planavgrensning

Flyfoto med opprinnelig og gjeldende planavgrensning

Gjeldende plankart og gjeldende del av plankart

~~Gjeldende reguleringsbestemmelser~~ (r0298 har ikke bestemmelsesdokument).

Gjeldende reguleringsplaner i området

Kommuneplanens arealdel 2022-2034 med tegnforklaring

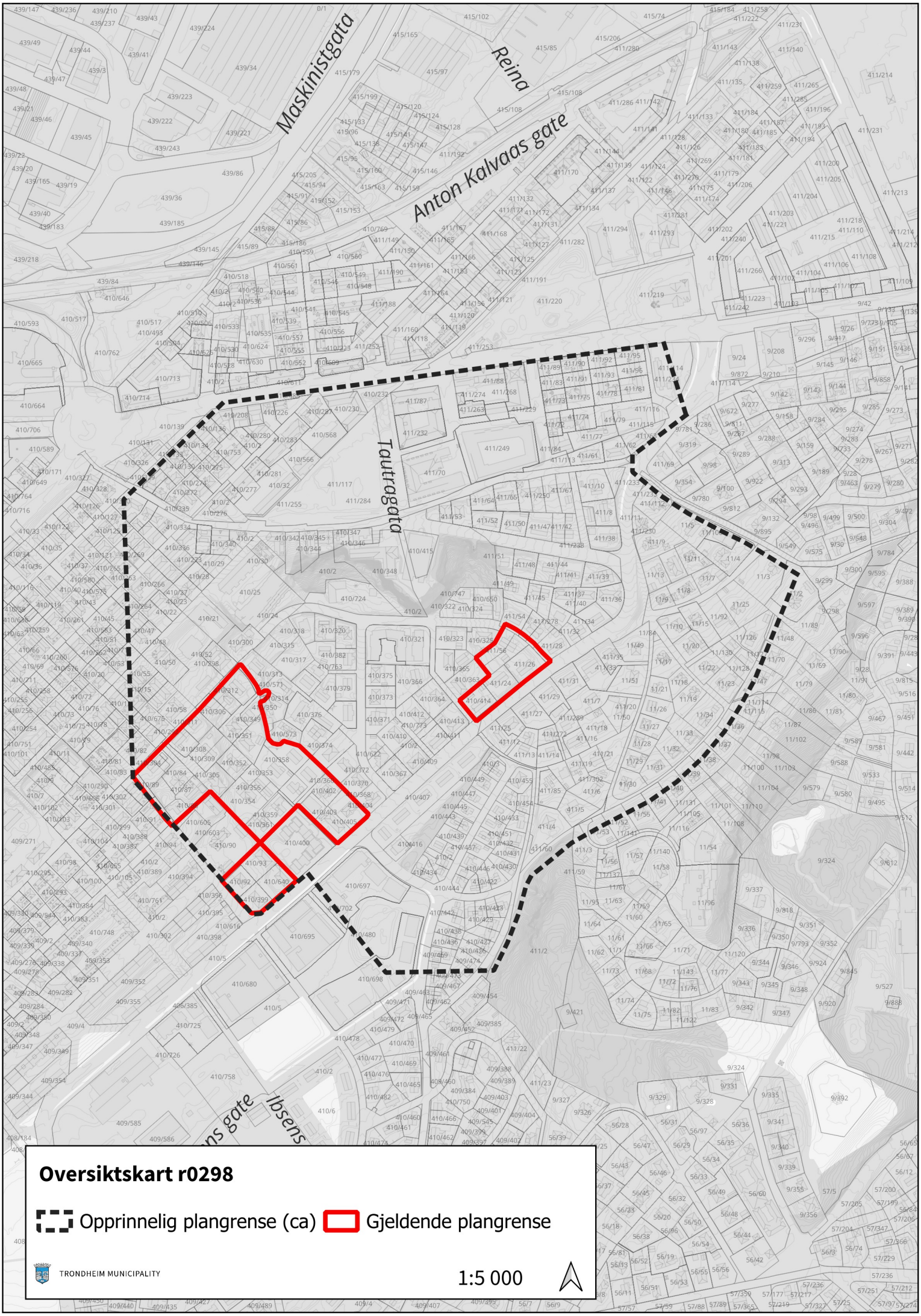

Oversiktskart r0298

Opprinnelig plangrense (ca) Gjeldende plangrense

TRONDHEIM MUNICIPALITY

1:5 000


Flyfoto r0298
Opprinnelig plangrense (ca)
Gjeldende plangrense
TRONDHEIM MUNICIPALITY
1:5 000

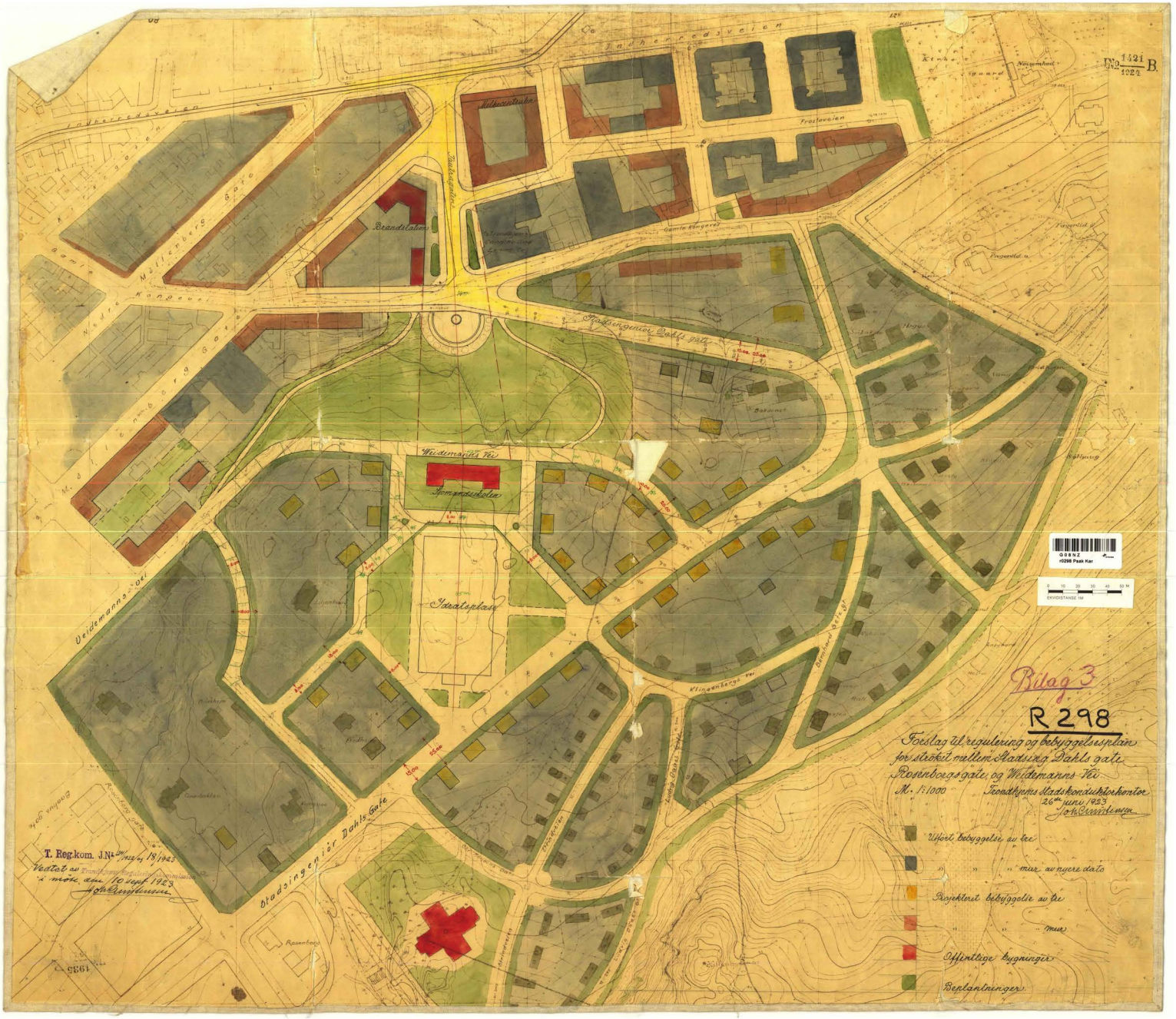

Gjeldende plankart r0298

TRONDHEIM MUNICIPALITY


Nyhavna
Dora I
Lilleby holdeplass
Laugsand helse- og velferdssenter
Nordlandsbanen
Reina
Lademoen kapell
Lademoen
Lademoen skole
Lademoen holdeplass
Lademoen
8.7
Lademoen kirke
Rosendal teater
Buran
Rosendal
9.4
11.0
Buran ballplass
Sundlands Minne
Bakkaunet
Rosenborg
Trondheim vandrerhjem
Kuhaugen
Skyåsparken
Rosenborg
Kuhaugen
123.5
Kuhaugen trykkbasseng
Rosenborg skole
50
Tyholt bo- og servicesenter
Gjeldende del av plankart r0298
Opprinnelig plangrense (ca)
Gjeldende plangrense
TRONDHEIM MUNICIPALITY
1:5 000

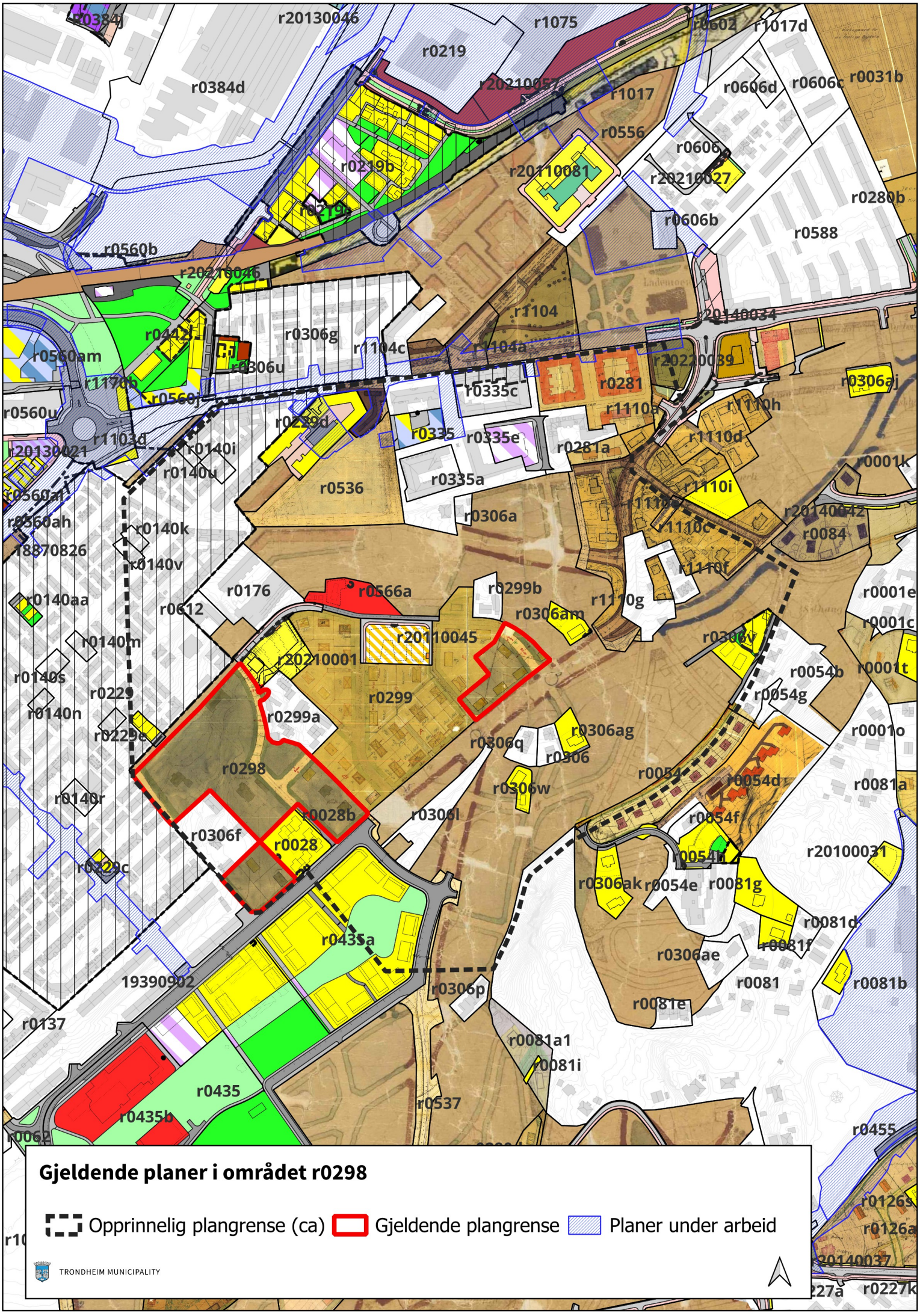
r0384j
r20130046
r1075
r0602
r1017d
r0219
r0384d
r20210057
r1017
r0606d
r0606c
r0031b
r0556
r0606
r0219b
r20110081
r20210027
r0280b
r0606b
r0588
r0560b
r20210046
r1104
r20140034
r0306g
r1104c
r1104a
r0560am
r0306u
r20220039
r0281
r0306aj
r1170b
r0560j
r0335c
r1110h
r0560u
r0229d
r0335
r0335e
r1110d
r1103d
r0140i
r0281a
r20130021
r0140u
r0001k
r0536
r0335a
r1110i
r0560al
r0306a
r20140042
r0560ah
r0140k
r1110c
r0084
18870826
r0140v
r1110f
r0176
r0566a
r0299b
r1110g
r0001e
r0140aa
r0612
r0306am
r0001c
r20110045
r0306v
r0140m
r20210001
r0054b
r0001t
r0140s
r0299
r0054g
r0229
r0140h
r0299a
r0306ag
r0001o
r0229e
r0306q
r0306
r0298
r0054
r0054d
r0081a
r0140r
r0306w
r0028b
r0306l
r0054f
r0306f
r0028
r0054h
r20100031
r0229c
r0306ak
r0054e
r0081g
r0081d
r0435a
r0081f
r0306ae
19390902
r0081
r0081b
r0306p
r0081e
r0137
r0081a1
r0081i
r0435
r0537
r0435b
r0062
r0455
r0126s
r0126a
r20140037
r0227a
r0227k
Gjeldende planer i området r0298
Opprinnelig plangrense (ca)
Gjeldende plangrense
Planer under arbeid
TRONDHEIM MUNICIPALITY

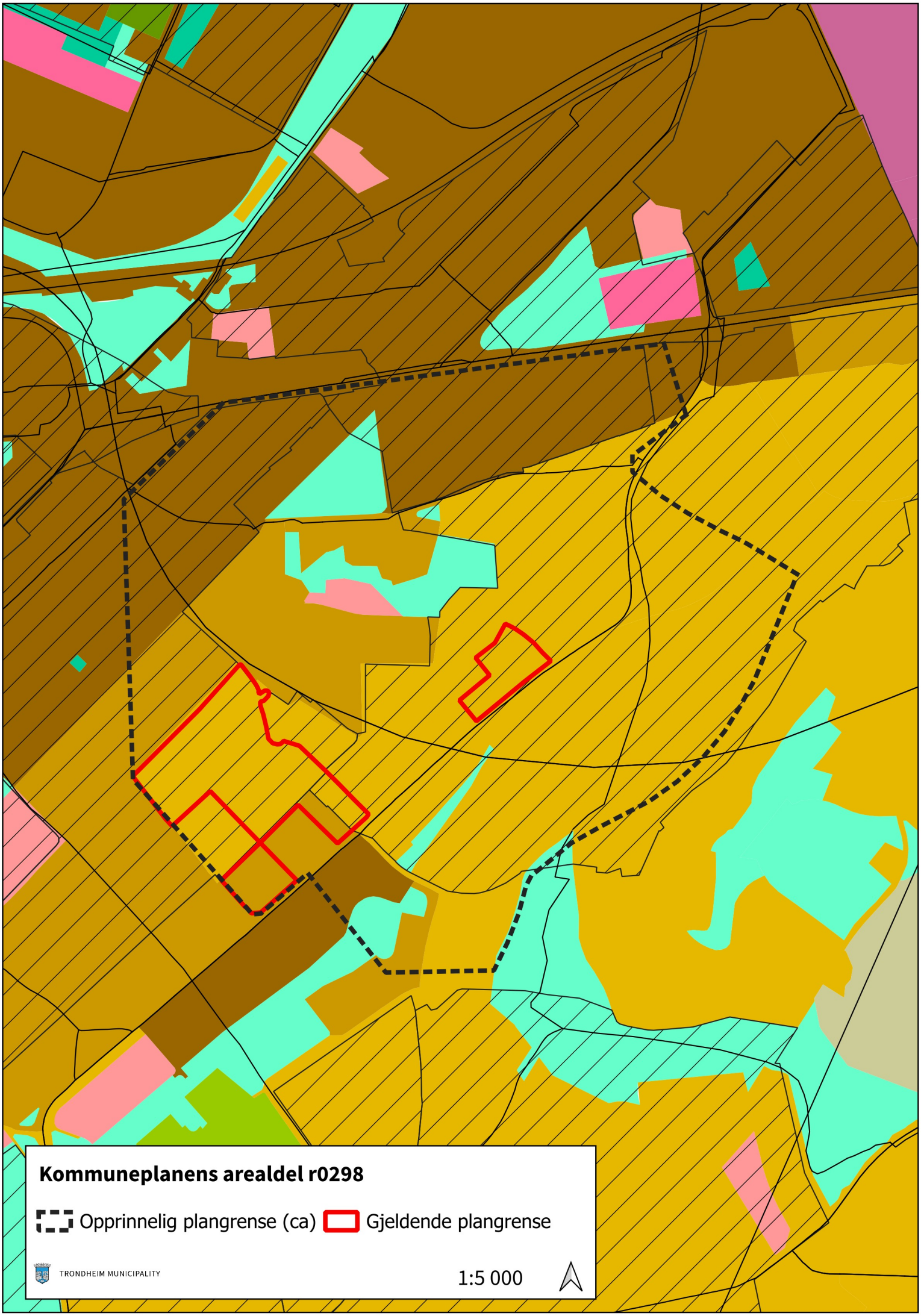
Kommuneplanens arealdel r0298
Opprinnelig plangrense (ca)
Gjeldende plangrense
TRONDHEIM MUNICIPALITY
1:5 000

KPA 2022-2023, Reguleringsplan r0298.

Kommuneplanens arealdel er den gjeldende overordnede planen for Trondheim, og gjelder foran reguleringsplaner vedtatt før 21.03.2013 ved motstrid. Dersom planen oppheves blir området uregulert, og KPA blir det eneste styringsverktøyet for byggesaker og nye tiltak i området.

KPA består av et arealkart og juridisk bindende bestemmelser. Du finner bestemmelsesdokumentet og andre relevante dokumenter her. Plankartet til KPA kan du se i kommunens kartløsning: ISYmap. Finn KPA under «Arealplaner» i sidepanelet og søk på PlanID for å finne planen.

Tegnforklaringen under viser hvilke arealformål og hensynssoner fra KPA som gjelder i kartutsnittet for denne planen.

Arealformål i KPA innenfor kartutsnittet

- Byggesone 1
- Byggesone 2
- Byggesone 3
- Offentlig eller privat tjenesteyting
- Offentlig eller privat tjenesteyting fremtidig
- Idrettsanlegg
- Grav og urnelund
- Blå/grønnstruktur
- Blå/grønnstruktur fremtidig
- Forsvaret

Hensynssoner KPA innenfor kartutsnittet

- 1.24 Bakkaunet (Åsbakken - Markaveien)
- 1.25 Lademoen og Buran
- 1.26 Voldsminde
- 1.27 Nedre Elvehavn
- 1.30 Bispehaugen
- 1.31 Møllenberg/Rosenborg/Kirkesletten
- 2.1 Nyhavna
- 7.11 Førkrigsbebyggelse mellom Berg og Bakkaunet
- 7.3 Småbergan/Duedalen
- 7.8 Trondhjems Kooperative Boligselskapsområde
- 7.9 Øvre Rosenborg
- Nidelvkorridoren