TRONDHEIM KOMMUNE
Tråanten tjïelte

Kart- og plandokumenter for r1098b

Tomtedelingsplan for kvartalet Alex. Kiellands gate - Bjørnsons gate - Jonas Lies gate og Holbergs gate.

Planen ble vedtatt 10.02.1921

Planens opprinnelige planutstrekning er vist med svart stiplet strek og gjeldende planområde er vist som rødt område.



Innhold

Oversiktskart som viser opprinnelig og gjeldende planavgrensning

Flyfoto med opprinnelig og gjeldende planavgrensning

Gjeldende plankart og gjeldende del av plankart

Gjeldende reguleringsbestemmelser

Gjeldende reguleringsplaner i området

Kommuneplanens arealdel 2022-2034 med tegnforklaring



Oversiktskart r1098b

Opprinnelig plangrense (ca)

Gjeldende plangrense

TRONDHEIM MUNICIPALITY

1:1 000


Flyfoto r1098b
Opprinnelig plangrense (ca)
Gjeldende plangrense
TRONDHEIM MUNICIPALITY
1:1 000

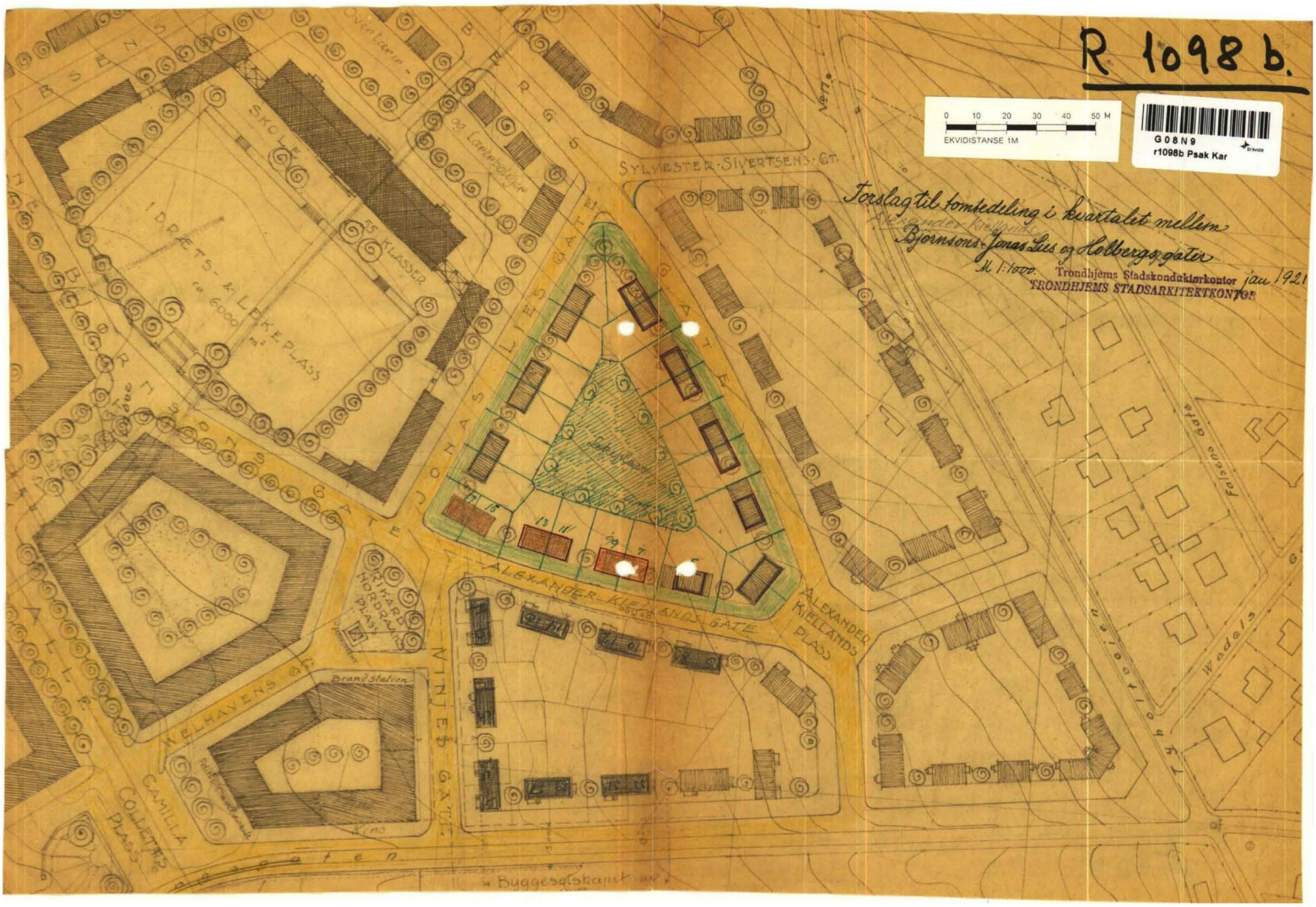

Gjeldende plankart r1098b

TRONDHEIM MUNICIPALITY


Gjeldende del av plankart r1098b
Opprinnelig plangrense (ca)
Gjeldende plangrense
TRONDHEIM MUNICIPALITY
1:1 000

R 306, s.d. 12.06.1914.

Beskrivelse

av forslag til reguleringsplan for de østlige og sydlige bydele med tilstøtende byggebelte.

Indledende bemerkninger.

Efter en mangeaarig Behandling av forskjellige Forslag til Regulering for de østlige og sydlige Bydele uten noget Resultat, nedsatte Formandskapet den 17de Januar 1907 en Komite til at avgi en Uttalelse om Byreguleringen.

Komiteen fremkom d. 13. April s. A. med en Redegjørelse — cfr. Kommuneforhandlingerne for 1907 sak No. 46 — og foreslog at der indbødes til en Konkurrence mellem Arkitekter og Ingeniører i Norge, Sverrige, Danmark og Finland om Regulering for Trondhjems ytre Strøk og Byggebelte, hvilket Forslag blev vedtat av Bystyret d. 20 Juni s. A.

Program med indbydelse til Konkurrancen blev utstedt den 21 Mars 1910, og ved Fristens Utløp den 1ste Novbr. s. A. indkom ialt 18 Projekter, av hvilke de 3 præmierede og 2 indkjøpte blev Kommunens Eiendom.

I disse Projekter fik man et værdifuldt Materiale til den videre Bearbeidelse av Opgaven, som i Henhold til Bystyrets Beslutning av 26—2—1911 paabegyndtes i Mars s. A. med Assistance av den for Anledningen engangerede Specialist *Civilingeniør Fritz W. Berger*, Stockholm, og *Avdelingsarkitet* ved Stadskonduktørkontoret *Sverre Pedersen*.

Da man straks var klar over, at Planen for de østlige og sydlige Bydele med tilstøtende Byggebelte i alt væsentlig kunde bearbeides uavhængig av Vestbyen, har Arbeidet til Dato hovedsagelig gaat ut paa Forslaget til Plan for disse, hvor Interesserne for en endelig Ordning var av største Betydning. Denne Del av Arbeidet er nu færdig, og man tillater sig herved at forelægge *Forslag til Reguleringsplan for de østlige og sydlige Bydele med tilstøtende Byggebelte.*

Man har under Utarbeidelsen av den foreliggende Plan søkt at nyttiggjøre sig de gode Ideer som indeholdes i de ved Konkurrencen erhvervede Projekter, og idet man stadig har tat Hensyn til Økonomien, har man søkt at tilfredsstille de tekniske og æstetiske Krav paa en Maate, som skulde kunne gjøre Planen gjennemførbar. Det er imidlertid en Selvfølge, at det ikke kan opnaaes at tilveiebringe en tilfredsstillende Regulering for de ytre Bydele og Byggebeltet uten Omkostninger.

En Opgave over de Ekspropriationer og Indkjøp, som maa foretages, fremlægges imidlertid som egen Sak. For at tilfredsstille Hygienens Fordringer er som vanlig ca. 40 % av Omraadet utlagt til Gater og uobygget Areal (Parker, Plantninger, Pladser).

Beskrivelse.

Det Omraade, som er behandlet i denne Plan, udmerker sig ved at det varierer sterkt i Form. Mellem de to store Flater Lademoen og Øen ligger et Høideparti og skiller. Da der er bygget adskillig netop der, hvor man mest trængte at ha frie hænder, har det været meget vanskelig at faa ført frem Hovedgater med saa gode Stigningsforhold som man hadde ønsket. Man har dog undgaat større Stigning end 1 : 18 og dette er ogsaa Tilfældet bare for nogle faa korte Strækninger. Idet man gaar ut fra Nord, skal disse Hovedgater her opregnes.

A. *Opfarten ved Bakaunet.* Gaar ut fra Buran med en Maksimalstigning 1 : 20 til Svingen ved Bakauunet Gaard. Derfra med en max. Stign. 1 : 18 op til „Kringsjaa". Med noget mere Sjaktning lar den sig føre helt op med max. Stign. 1 : 20.

B. *Den nye Opfart fra Bakke Bro.* Gaar i Retning av Skandsegaten, svinger saa mot nordøst forbi den nordre Del av Smaabergene op til Fæstningsgaten. Max. Stign. 1 : 20.

C. *Opfart syd om Lillegaardsparken til Sindsager* med Fortsættelse i Jonsvandsveien. Max. Stign. 1 : 18. Med en liten Ændring (vist paa Alternativt Bilag) av Pladsen paa Teglverkets Grund lar den sig føre op med 1 : 20 til Krydset med Ringveien ovenfor Sindsager.

D. *Opfart fra Vollan til Sindsaker gj.* Dalen nordom Høiskolen. Max. Stign. 1 : 20. Øvre Allé føres over den paa Bro.

E. *Opfart sondenfor Høiskoleomraadet* over Hesthagen. Max. Stign. 1 : 18.

I Tilslutning til A. Buran — Bakauneopfarten, skal bemerkes, at der i Tilknytning til den er ført en Vei op fra krydset ved Kathrinelyst, som træffer Buranopfarten ved Bakaunet. Dens Max.stign. overstiger intet Sted 1 : 20.

Hovedforbindelser:

Forbindelsen mellem Øst- og Sydbyen sker ved en Gate mellem Buranopfarten og Vollanopfarten. Den staar i Forbindelse med de foran nævnte Opfartsveie naar undtages den over Hesthagen. Desuten har man planlagt Korsgaten som en anden Forbindelse for de lavereliggende Dele, idet Vollabakken kun vanskelig og med langt større Omkostninger end for Korsgatens Vedkommende lar sig omforme med brukbare Stigningsforhold. Det vil imidlertid vare længe før der kan bli Spørsmaal om en Realisation av denne Forbindelse, som er avhængig av T.hjems Aktieteglverks Flytning og Terrængets Utplanering opover mot Sindsager.

Ringgaten som gjennemløper det hele Areal utgaar inde i Østbyen fra Strandveien syd for Isidor Nilsens mek. Verksted. Den følger Bakkekammen paa Ladebækkens nordre Side, svinger i en stor Bue ned mot Jernbanelinjen, som den passerer ved Dalen Blindeskole, krydser Indherredsveien ved Kathrinelyst, skraar sig derefter op igjennem Bakkerne til Bakaunet, gaar saa op til Plateauet ovenfor Rosenborg til den træffer Fæstningsgaten, som den følger til Krydset med Tyholdtveien, fortsætter derpaa i en svak Bue ned til Jonsvandsveien, som den krydser et Stykke ovenfor Øvre Allé, gaar derpaa ned gjennem Dalen mellem Sindsaker og Gløshaugen til Elgesæter Plads. Herfra følger den Klostergaten utover Øen til den ved en Bro kommer over til Ilevolden.

En ytre Ring skiller sig ut fra Ringgaten ret ned for Kuhaugen; den følger Aassiden noget høiere oppe og svinger bak Høiskoleplateauet ned til Stavnehalvøen, som den naar ved en Bro. De vigtigste *Radialgater* er: *Strandveien, Mellemveien,* med dens Forlængelse til Lade indenfor Jernbanelinjen, *Indherredsveien, Nonnegaten* indtil den nye Ringvei. *Den nye Opfart* fra Bakke Bro m Tyholdtveien. *Den nye Opfart* over Aktieteglverket m. Jonsvandsveien, *Den nye Opfart* gjennem Dalen ved Gløshaugen, Elgesæter Gate og Klostergaten med dens Forlængelse utover Øen og dens Tverforbindelse over Klosterdalen.

Bredden mellem Byggelinjerne er for disse Hovedtrafikaarer varierende mellem 25—30 meter i aapen Bebyggelse og gjennemgaaende 20 meter i tæt-

bebygget Strøk. I Strøk, hvor der allerede er opført Huse i Tætbebyggelse, er Bredden bare undtagelsesvis mindre.

Øvre Allé er planlagt som en Promenadegate mellem Høiskolen og den nye Folkeskolebygning paa Sindsager. Dens Bredde blir 30 m. mellem Byggelinjerne og den forutsættes beplantet paa begge Sider. Likssaa er i Strøket ovenfor Rosenborg en Allè-gate lagt med den nye foreslaatte Kirke som Fond i den ene Ende og Kristiansten i den anden og med 25 m. Bredde mellem Husene. Trafikken gaar helt utenom Øvre Allé og berører blot en liten Del av den anden Allégate.

Ringveiens Plads, for Størsteparten i stetkt vekslende Terræng, og den Variation, som opstaar ved at den dels gaar gjennem tæt og dels gjennem aapen Bebyggelse og passerer flere offentlige Bygninger har man ment skulde byde Avveksling nok uten store Forandringer i Profilet. I Østbyen, hvor Terrænget er flatest, er den tænkt som en Allégate dels avbrutt av Pladse.

Langs Dens nordre Side er planlagt en Spadservei. Paa den søndre Side lar dette sig ikke gjøre, da en Række Villatomter er solgt med Grænse helt ned til Elven.

Bebyggelsen:

Tæt Bebyggelse er planlagt paa største Delen av Flaten Elgesæter-Valene samt et Stykke utover Øen for at faa Forbindelse istand med den allerede eksisterende Murbebyggelse ved Elvegaarden. Paa det sidstnævnte Sted er projekteret fuldt Kvartal med Facader mot Elven. Langs Opfarten ved Gløshaugen er tænkt sammenhængende Bebyggelse paa begge sider, dertil noget mellem Korsgaten og Vollabakken og paa Petersborg. Flaten ovenfor Rosenborg som jo egner sig godt til Tætbebyggelse, er tænkt som en Bydel for sig med nødvendige offentlige Bygninger. Kirken er foreslaat lagt paa Haugen ovenfor Kringsjaa. Indtil den nye Opfart fra Bakke Bro blir til Virkelighet, føres Trafiken ad 2 Diagonalgater ned til Nonnegaten. (Det bemerkes at man for Opfartens Vedk. i Dalen ved Gløshaugen ogsaa har tat under Overveielse aapent Bygningssæt, uten at man endnu har tat definitivt Standpunkt hertil). Inde i Østbyen er Voldsminde og Ulstadløkken samt Lilleby med de tilgrænsende Eiendomme vest for Ladeveien utlagt til Tætbebyggelse. Det bemerkes at Trafiken derinde er foreslaat ledet gjennem den gamle Undergang som utvides og forhøies saa den kan passeres av Sporvogne. Derfra deler den sig i 2 Aarer, hvorav 1 gaar til Havnen og 1 skraar sig op til Jægershvile. Ladeveien blir ikke Trafikgate og det vanskelige Spørsmaal *Planovergang* eller *Undergang* ved Krydset med Jernbanelinjen ved Lilleby Skole kommer man saaledes forbi.

Resten av Byomraadet er foreslaat utlagt til aapen Bebyggelse med Mur, 250 m² og 2½ Etg., naar undtages de Strøk, som allerede er utlagt til Trebebyggelse.

Arbeiderboliger:

Til Arbeiderboliger egner sig for Tætbebyggelse (Kaserner) Kommunens Eiendom Ulstadløkken paa begge Sider av Jernbanelinjen samt Dele av Kommunens Eiendom Rosenborg. Til villamæssig Bebyggelse og Egne-Hjem Kommunens Arealer ved Tyholdtveien, idet disse ligger i kort Avstand fra Byens Centrum. Det er dog at forutse, at det blir Østbyen som i Fremtiden hoved-

sagelig vil komme til at avgi Plads for Arbeiderbefolkningen, og ønskelig hadde det derfor været, om Kommunen hadde eiet noget mere Jord derute, end Tilfældet nu er.

Til Industriterritorium

er avsat Plads paa Jarlheimsletten, hvor Kommunen eier nogen Grund. Man er klar over at Arealet er litet, uten at man av økonomiske Hensyn tør foreslaa mere paa dette Tidspunkt. Jernbanespor bør helst inddrages til Kvartalernes Midte, saa Gaterne helt kan brukes for anden Trafik.

Plantninger:

Rundt *den tekniske Høiskole* er Gløshaugens Skraaninger tænkt parklagt. Det er greit at det vil være til stor Fordel for Anlægget at al anden Bebyggelse holdes paa nogen Avstand fra det baade av praktiske og æstetiske Grunde. Smaabergene danner naturlig den anden store Park i Øst-Sydbyen. Av Klingenbergmarken er ogsaa en større Del av de høiereliggende Partier tænkt til Plantninger, fortrinsvis Arealer som vanskelig lar sig bebygge. Naturlig hadde det været, at en større Del av Ladehammeren hadde kunnet utlægges til Park, men av økonomiske Hensyn tør man ikke foreslaa mere end den øverste Top. Mindre Pladser og Plantninger er avsat i de forskjellige Dele av Planen for at bidrage til Avveksling og for at lette Trafiken.

Elgesæter Plads ved Broens søndre Side er tænkt utformet til en Arkitekturplads, idet offentlige Bygninger, hvoriblandt en Kirke, er lagt til den. Den skulde da bli Sydbyens Færdselscentrum, likesom Eliplads med Trafikpladsen ved Buran er Østbyens. Det øvre Rosenborgplateau har en større 3-kantet Trafikplads og flere Smaapladser

Idrætspladser:

Paa Planen er foreslaat 2 større Idrætspladser, en for Sydbyen og en for Østbyen. For det Tilfælde at Statsbanerne lægger sine Verksteder paa Ringves Jord, maa en anden Tomt for Idrætsplads for Østbyen søkes.

Mindre Idrætspladser og Lekepladser er foreslaat paa flere Steder, blandt andet paa Fæstningens Omraade og i Duedalen.

Offentlige Bygninger:

Kirker er foreslaat ved Elgesæter Plads for Sydbyen, paa Fæstningens Grund overfor Skandsegaten til Erstatning for den nuværende Bakke Kirke og paa Knausen ved Rosenborg Gaard for den nye Menighet paa Øvre Rosenborg. De faar da en passende indbyrdes Avstand fra hinanden. Man har ikke villet nærmere angi Plads for offentlige Bygninger i Byggebeltet, men der er sørget for at de lar sig let og virkningsfuldt anbringe. For Folkeskolen er reserveret Pladser paa Marinevold og Lillegaarden. I Østbyen er Brandstationen lagt omtrent paa den oprindelige Tomt. Forøvrig er i Planens forskjellige Dele Pladser avmerket for ev. fremtidige offentlige Bygninger av forskjellig Slags. Til Utvidelse av Sykehuset er avsat Arealer nordenfor den nuværende Sykehustomt.

Kirkegaard:

Østbyens Kirkegaard er utvidet til vel det firedobbelte av sin tidligere Størrelse. Det bemerkes at for Syd og Vestbyen blir Begravelsesplads paa

Stavnehalvøen, som er indkjøpt delvis dertil og delvis av Hensyn til den nye Broforbindelse.

Broer:

Nye Broer er foreslaat ved Stavne og paa Spidsen av Øen. Medens en ev. Bro ved Sommerro er avhængig av Statsbanernes Bestemmelse av Pladsen for Verkstederne. Elgesæter Plads er formet saadan, at en ny Bro kan opføres uavhængig av den gamle.

Større Planeringsarbeider:

Ladebækken er lagt i kulvert paa en stor Del av sit Løp inden Planomraadet og Dalen tænkt adskillig utfyldt. Paa et kortere Stykke hvor den ligger aapen, er der projekteret Lekeplads. Omraadet nedenfor Sindsager maa bli Gjenstand for adskillig fremtidig Bearbeidelse og Tørlægning, likesaa Dalen ved Høiskolen.

Det bemerkes at der indenfor det Omraade av Byen (de indre Dele), som ikke indgaar i denne Plan for Syd- og Østbyens Regulering, foreligger adskillige Reguleringsspørsmaal, sam bør utredes. Likesaa bør der utarbeides Forslag til Forandring av Bygningsloven tilsigtende, at indføre mere ordnede Bestemmelser for Bebyggelsen og visse Paabud om Tomteinddeling.

Saken om Bygrænsens Regulering, som bør fremmes alene, uavhængig av denne Plan, vil ved Planen faa faste Holdepunkter, idet den nye Bygrænse bør lægges i de projekterte Gater og saavidt mulig undgaa at krydse Kvartaler.

Trondhjems Stadskonduktørkontor 11 Juli 1912.

Joh. Christensen.

Udskrift

av reguleringskommissionens forhandlingsprotokol forsaavidt angaar:

Forslag til reguleringsplan for de østlige og sydlige bydele med tilstøtende byggebelte.

Aar 1912 den 16de august avholdt reguleringskommissionen møte paa formandskapets komiteværelse til behandling av forslag til reguleringsplan for de østlige og sydlige bydele med tilstøtende byggebælte.

Tilstede var de herrer Loreng, Fjermstad og Sand (de av Strindens herredsstyre i henhold til bygningslovens § 107—4 opnævnte mænd).

Fremlagt blev beskrivelse av reguleringsplanen dateret 11te juli og skrivelse fra Bjerknes, Bryn og stadskonduktøren til Trondhjems magistrat og formandskap av 30te s. m. Disse dokumenter blev oplæste og planen i sine hovedtræk gjennemgaat.

Man besluttede at anmode magistraten om at foranledige planen utlagt overensstemmende med bygningslovens § 5—2 i et tidsrum av 6 uker. Hr. Fjermstad henstilled at et eksemplar av planen forsaavidt angaar beltet blir utlagt i Strindens kommunelokale.

Bauck. M. Bøckmann. Johan Bruun. A. Motzfeldt. W. Darre Jenssen, kst.

A. Sand. P. Fjermstad. E. Loreng. Johan Kirksæter. E. Brevig.

Joh. Christensen.

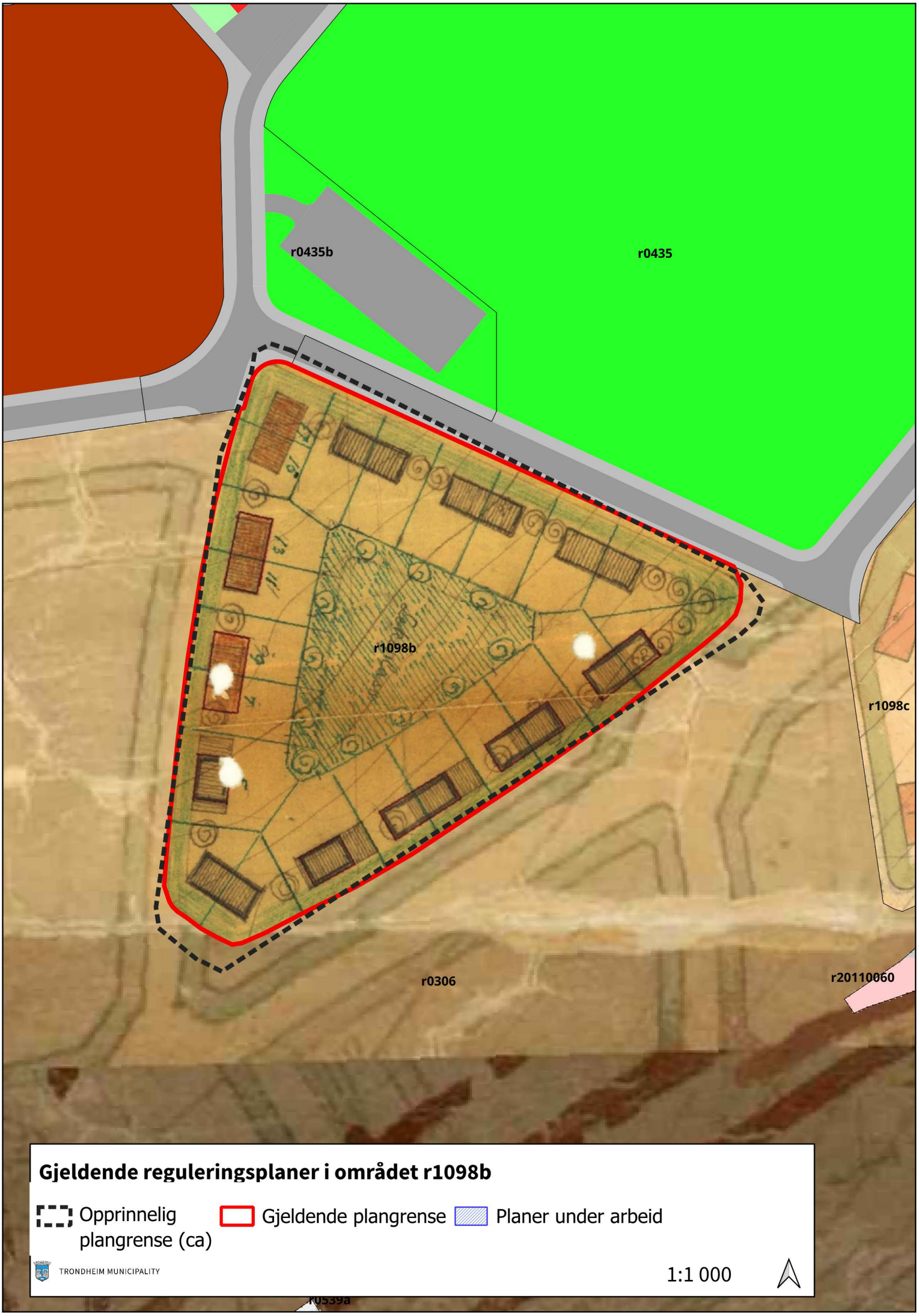
r0435b
r0435
r1098b
r1098c
r0306
r20110060
r0539a
Gjeldende reguleringsplaner i området r1098b
Opprinnelig plangrense (ca)
Gjeldende plangrense
Planer under arbeid
TRONDHEIM MUNICIPALITY
1:1 000

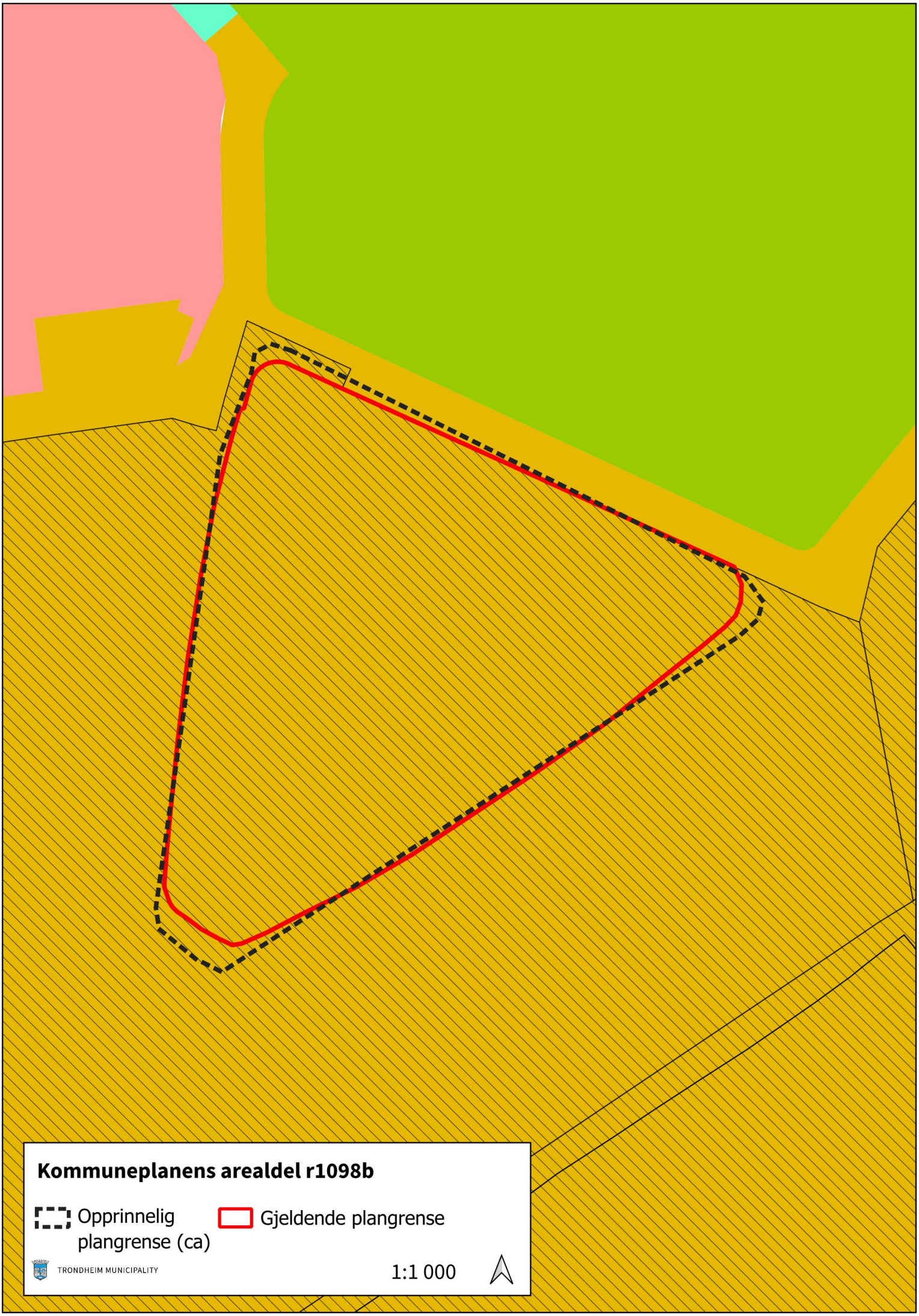
Kommuneplanens arealdel r1098b
Opprinnelig plangrense (ca)
Gjeldende plangrense
TRONDHEIM MUNICIPALITY
1:1 000

KPA 2022-2023, Reguleringsplan r1098b

Kommuneplanens arealdel er den gjeldende overordnede planen for Trondheim, og gjelder foran reguleringsplaner vedtatt før 21.03.2013 ved motstrid. Dersom planen oppheves blir området uregulert, og KPA blir det eneste styringsverktøyet for byggesaker og nye tiltak i området.

KPA består av et arealkart og juridisk bindende bestemmelser. Du finner bestemmelsesdokumentet og andre relevante dokumenter her. Plankartet til KPA kan du se i kommunens kartløsning: ISYmap. Finn KPA under «Arealplaner» i sidepanelet og søk på PlanID for å finne planen.

Tegnforklaringen under viser hvilke arealformål og hensynssoner fra KPA som gjelder i kartutsnittet for denne planen.

Arealformål i KPA innenfor kartutsnittet

- Byggesone 2
- Byggesone 3
- Offentlig eller privat tjenesteyting
- Idrettsanlegg
- Blå/grønnstruktur

Hensynssoner i KPA innenfor kartutsnittet

- Bevaring kulturmiljø – 7.9 Øvre Rosenborg
- Bevaring kulturmiljø – 7.8 Trondhjems Kooperative Boligselskapsområde
- Bevaring kulturmiljø – 7.3 Småbergan/Duedalen
- Bevaring kulturmiljø – 7.11 Førkrigsbebyggelse mellom Berg og Bakkaunet
- Bevaring kulturmiljø – 7.10 Ankers gate