







**NØKKELTALL**

Parkering bil: 100 (inkl 9 HC-plasser)  
 Parkering MC: 16  
 Parkering sykkel: 500

**OVERFLATER**

-  **Forplasser**  
Betong
-  **Felt mot fasade**  
Marktegl, betong eller lignende
-  **Kjøreveg, parkering, manøvreringsarealer**  
Asfalt
-  **Fortau**  
Asfalt
-  **Turveg, stier og gang- og sykkelveg**  
Grus eller asfalt
-  **Evakueringszone**  
Armert eller forsterket gress

**LINJER**

-  **planavgrensning**
-  **tråkk**
-  **frisbeegolf-hull**

Merknad:  
 30.03.2017: REVIDERT I HENHOLD TIL BYSTYRETS VEDTAK 14.03.2017

2014 094  
**DETALJREGULERING AV DEL AV NIDARØ**

Dato: 14.03.2017  
 Tegnet av: Kontr:

Tegning nr: **A107**  
 Tegning: **Illustrasjonsplan "Alt 2"**

Målestokk: 1:2000



**SIVILARKITEKTER MNAL**  
 INNHERREDSVEIEN 7 - 7014 TRONDHEIM  
 73 98 40 80 | firmapost@pir2.no | www.pir2.no