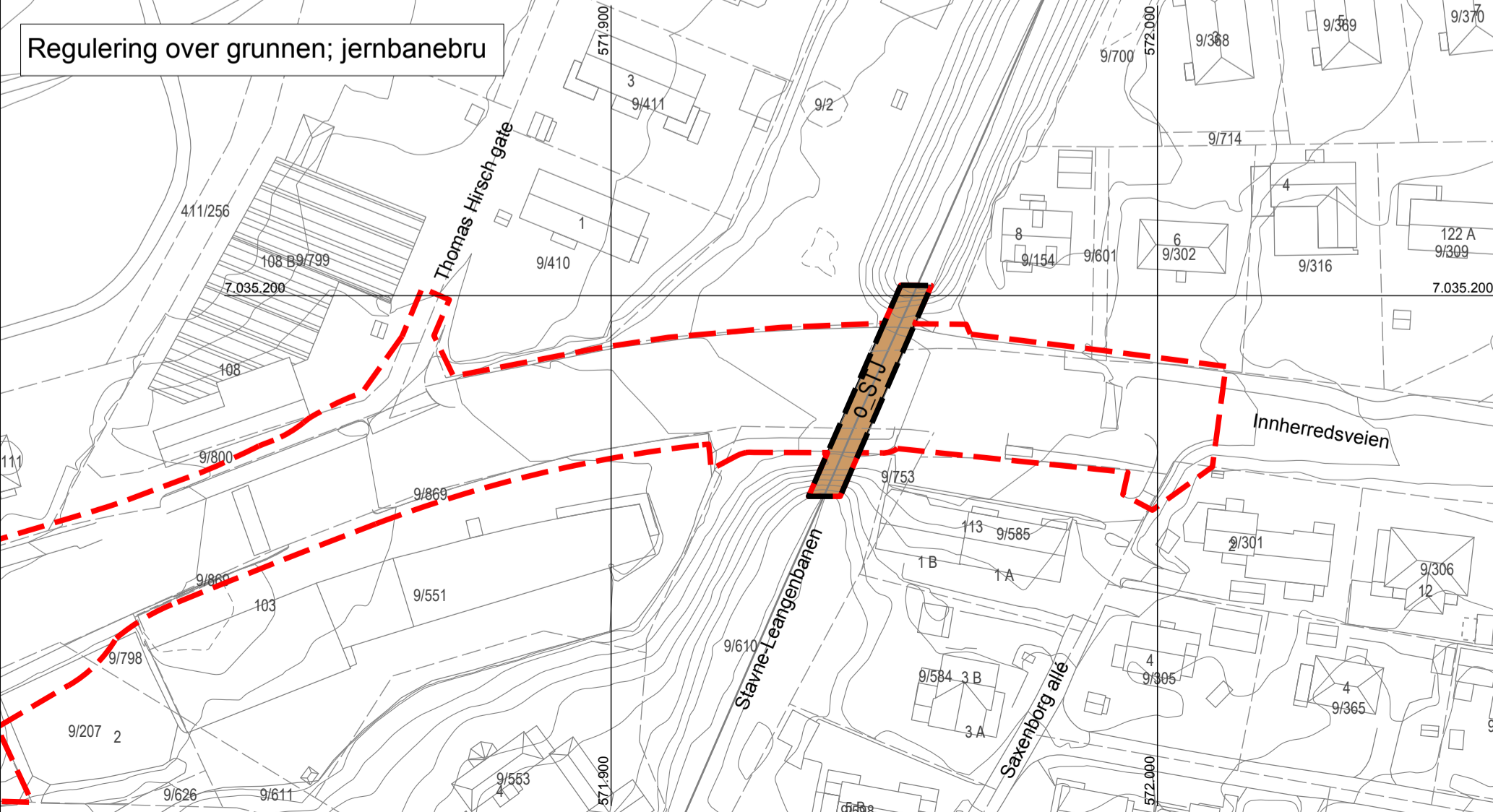
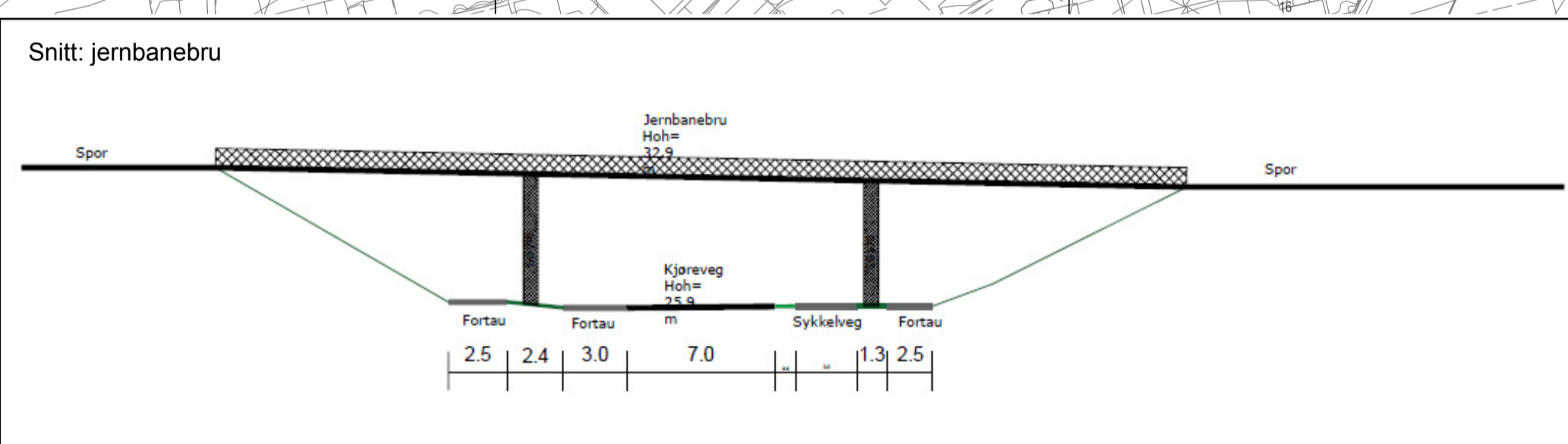
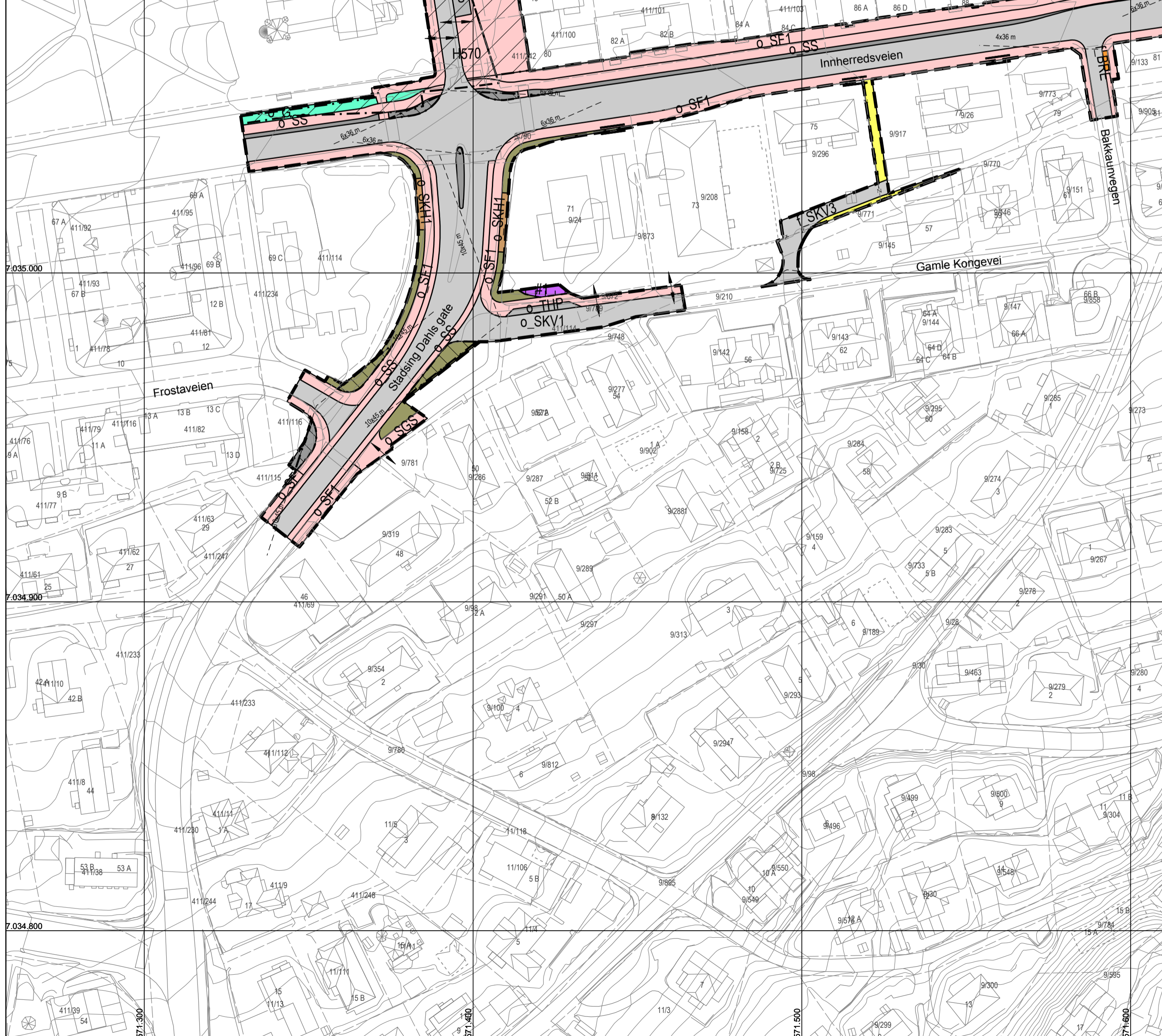


Regulering på grunnen



TEGNFORKLARING
PBL § 12 REGULERINGSPLAN

- PBL § 12-5 AREALFORMÅL**
- 1. BEBYGGELSE OG ANLEGG
 - Boligbebyggelse
 - Bensinstasjon/Vegserviceanlegg
 - Energianlegg
 - Renovasjonsanlegg
 - 2. SAMFERDSELANLEGG OG TEKNISK INFRASTRUKTUR
 - Kjøreveg (2011)
 - Fortau (2012)
 - Torg (2013)
 - Gang-/sykkelveg (2015)
 - Gangveg (2016)
 - Sykkelveg/-felt (2017)
 - Annen veggrunn - tekniske anlegg (2018)
 - Annen veggrunn - grøntareal (2019)
 - Trasé for jernbane (2021)
 - Kollektivholdeplass (2073)
 - Parkeringsplasser (2082)
 - Taxiholdplasser (2082)
 - 3. GRØNNSTRUKTUR
 - Bla/Grønnstruktur (3002)
- PBL § 12-6 HENSINSSONER**
SONE MED SÆRLIG ANGITTE HENSYN
- Hensyn grønnstruktur (540)
 - Bevaring naturmiljø (560)
 - Bevaring kulturmiljø (570)
- SIKRINGSZONE**
- Frisktikt (140)
- PBL § 12-7 BESTEMMELSER**
- Midlertidig bygg- og anleggsområde, #1, #3
 - Bestemmelseområde, avkjørsler #2
- JURIDISKE LINJER OG SYMBOL**
- Plangrense
 - Grense for arealformål
 - Regulert tomtegrense
 - Eiendomsgrænse som skal oppheves
 - Frisktiktlinje
 - Bru
 - Grense for angitt hensynsoner
 - Grense for sikringsoner
 - Midlertidig bygg- og anleggsgrænse
 - Stengning av avkjørsel
 - Avkjørsel

Kartplan (x,y): Eurf89 - UTM32 Kartuttrekk gir dato: juni/oktober 2019
 Høydereferanse: NN2000 Kilde: Trondheim kommune Ekvivalens 1m

0 10 20 30 40 m

TRONDHEIM KOMMUNE
 Detaljregulering av
Fv 662 Innherredsveien fra Savenborg allé til Stadsing. Dahls gate

Målestokk 1:1000 (A1)

Revisjoner	Dato	Sign.	Revisjoner	Dato	Sign.
Revisjon etter offentlig ettersyn	30.04.2019				
Til sluttbehandling	17.06.2019	BW/TK			
Endretlo SKH1) iht. bystyrets vedtak 29.08.2019	34.10.2019	BW/TK			

SAKSBEHANDLING I FØLGE PLAN- OG BYGNINGSLOVEN	DATO	SIGN.
Kunngjøring vedrørende regulering sår bedret	13.04.2015	

Plan er fremmet av: Teknisk utarbeidelse:

Reguleringsplan nr: **r20140034**
 Kommunens saksnr: **14/28039**

Dato: 22.05.2019