






**TEGNFORKLARING**  
PBL § 12 REGULERINGSPLAN

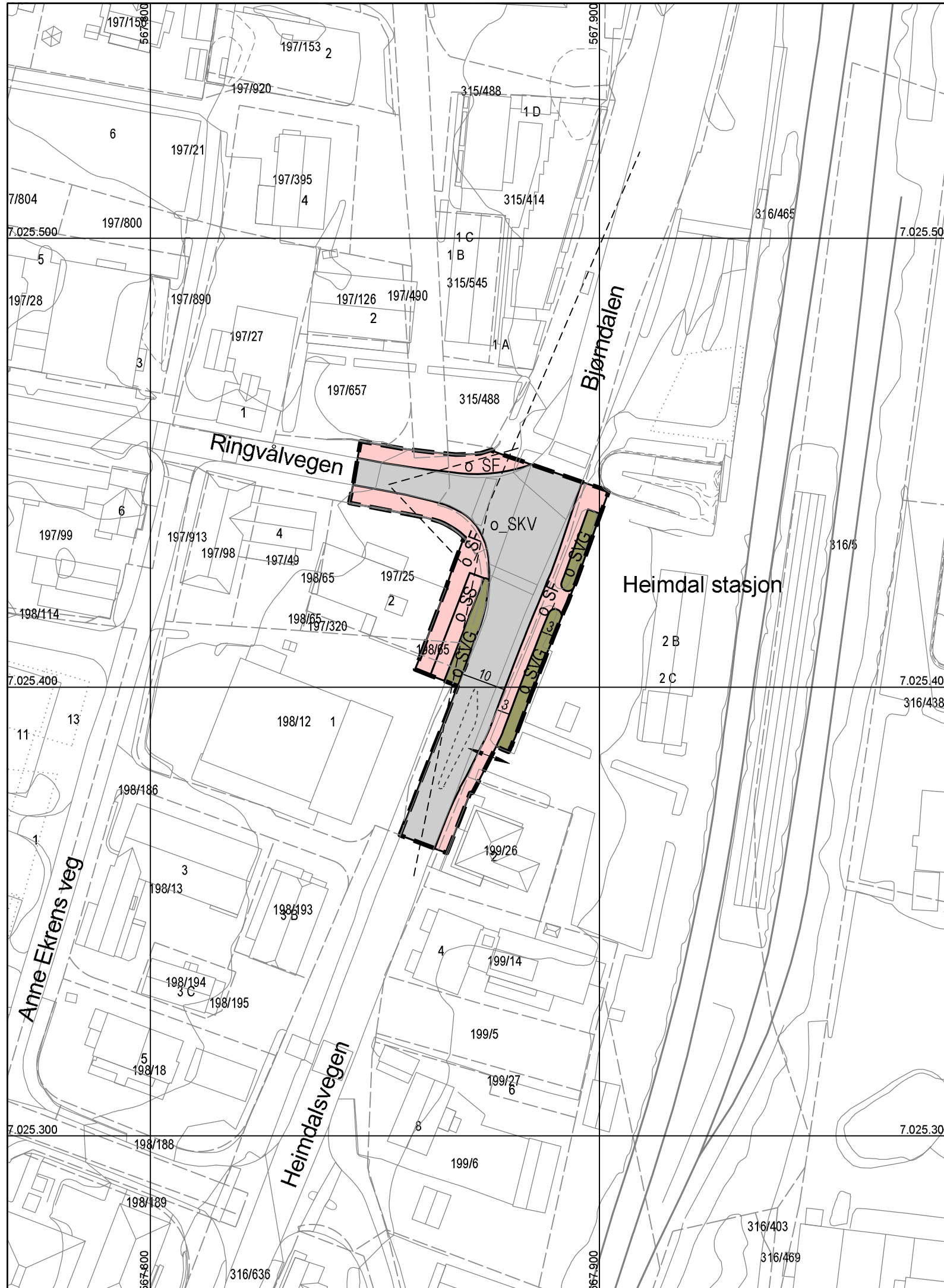
**PBL § 12-5 AREALFORMÅL**

**2. SAMFERDSELSANLEGG OG TEKNISK INFRASTRUKTUR**

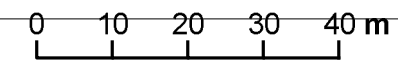
-  Kjøreveg (2011)
-  Fortau (2012)
-  Sykkelveg (2017)
-  Annen veggrunn - grøntareal (2019)

**JURIDISKE LINJER OG SYMBOL**

-  Plangrense
-  Grense for arealformål
-  Frisiktlinje
-  Avkjørsel
-  illustrasjonslinjer trafikkø



Kartplan (x,y): Euref89 – UTM32      Kartuttrekk pr dato: mars 2019  
Høydereferanse: NN2000      Kilde: Trondheim kommune      Ekvidistanse 1m






**TRONDHEIM KOMMUNE**  
Detaljregulering av  
**Heimdalsvegen – Ringvålvegen**  
krusutvidelse





Målestokk  
**1:1000 (A3)**

Revisjoner	Dato	Sign.	Revisjoner	Dato	Sign.
Til sluttbehandling	27.03.2019	BM/Tk			

SAKSBEHANDLING IFØLGE PLAN- OG BYGNINGSLOVEN	DATO	SIGN.
Kunngjøring vedrørende reguleringssar beidet	26.10.2017	

Forslagsstiller: 

Tiltakshaver:  

Dato: 08.06.2018

Reguleringsplannr:  
**r20180029**

Kommunens saksnr:  
**18/20050**