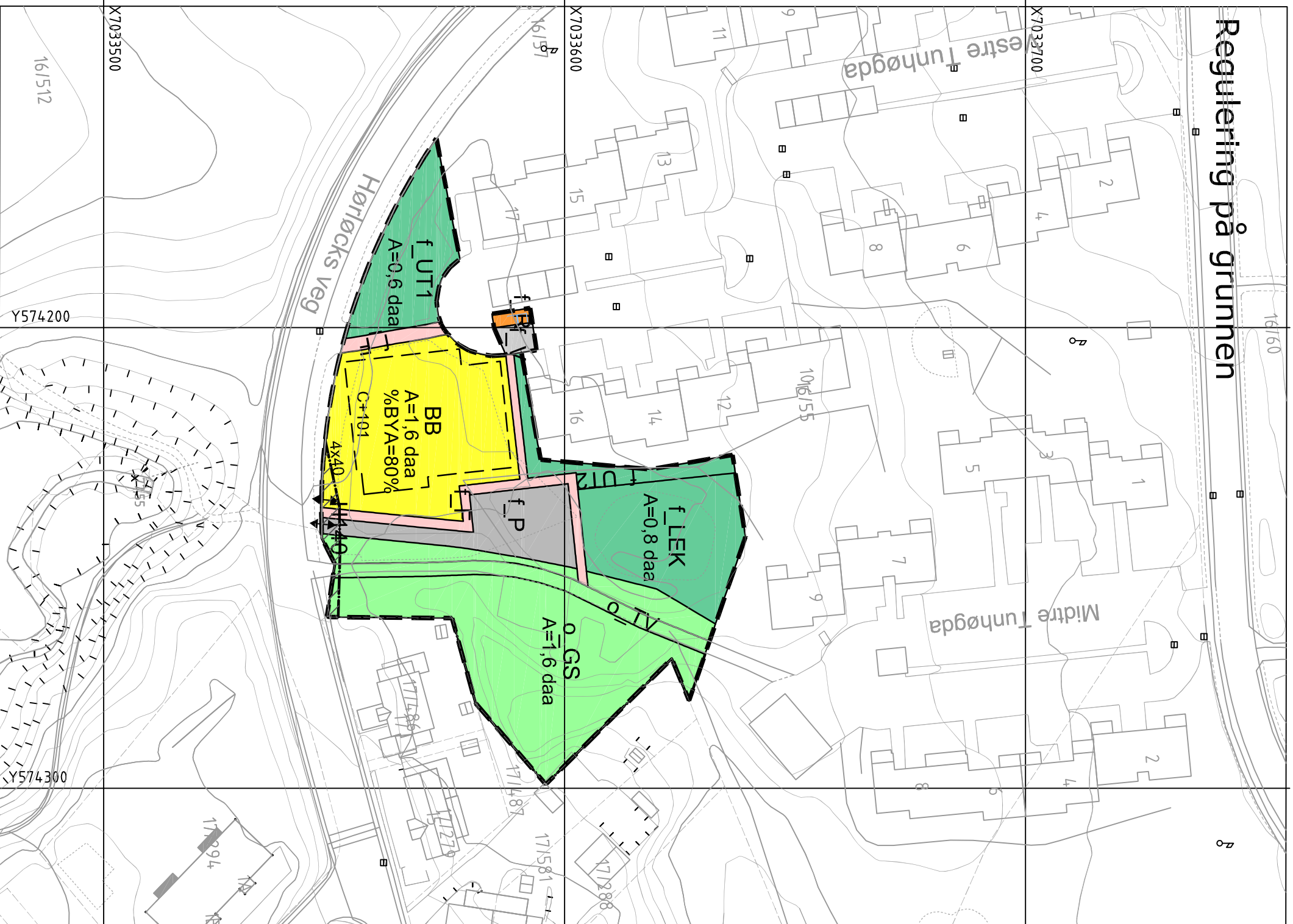


Regulering på grunnen



TEGNFORKLARING

§ 12-5 AREALFORMÅL (Kode Rp)

1. Bebyggelse og anlegg

- Boligbebyggelse-blokkbebyggelse (1113)
- Renovasjonsanlegg (1550)
- Uteoppholdsareal (1600)
- Lekeplass (1610)

2. Samferdselsanlegg og teknisk infrastruktur

- Kjørveg (2011)
- Fortau (2012)
- Parkering (2080)

3. Grønnstruktur

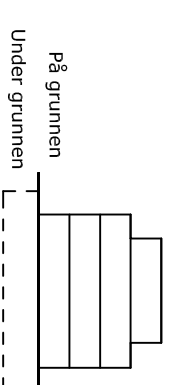
- Grønnstruktur (3001)
- Turveg (3031)

§ 12-6 HENSYNSSONER (Kode Rp)

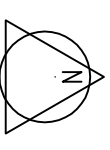
- a.1) Sikringssoner
- H140 frisikt

Juridiske linjer og symboler

- Planens begrensning
- Formålsgrense
- Byggegrense
- Grense for sikringssone



Kartplan (x,y): Euref 89 - UTM32
HØYDEREFERANSE: NN2000
EKVIDISTANSE 1M
Uttak av grunnkart (SOS1): 13.09.2018



MÅLESTOKK:
1:1000 (A3)

KARTBLAD:

TRONDHEIM KOMMUNE

Detailregulering av: Vestre Tunhøgda, del av gnr.16 bnr.55. Plankart 1 av 2 - Regulering på grunnen

REVISJONER	DATO	SIGN.	DATO	SIGN.
a) Endret plassering av renovasjon mm	10.09.2018	rn		

SAKSBEHANDLING IFLG. PLAN- OG BYGNINGSLOVEN

Kunngjøring vedrørende reguleringsarbeidet

1. behandling i Bygningrådet/Det faste utvalg for plansaker	DATO	SIGN.
	05.06.2015	rn
2. behandling i Bygningrådet/Det faste utvalg for plansaker		
Evtl. nytt offentlig ettersyn		
3. behandling i Bygningrådet/Det faste utvalg for plansaker		
Bystyrets vedtak		

Planen er utarbeidet av:

Norconsult

10.11.2015

REGULERINGSPLAN NR.

20150046

KOMMUNENS SAKSNR.

14/29476