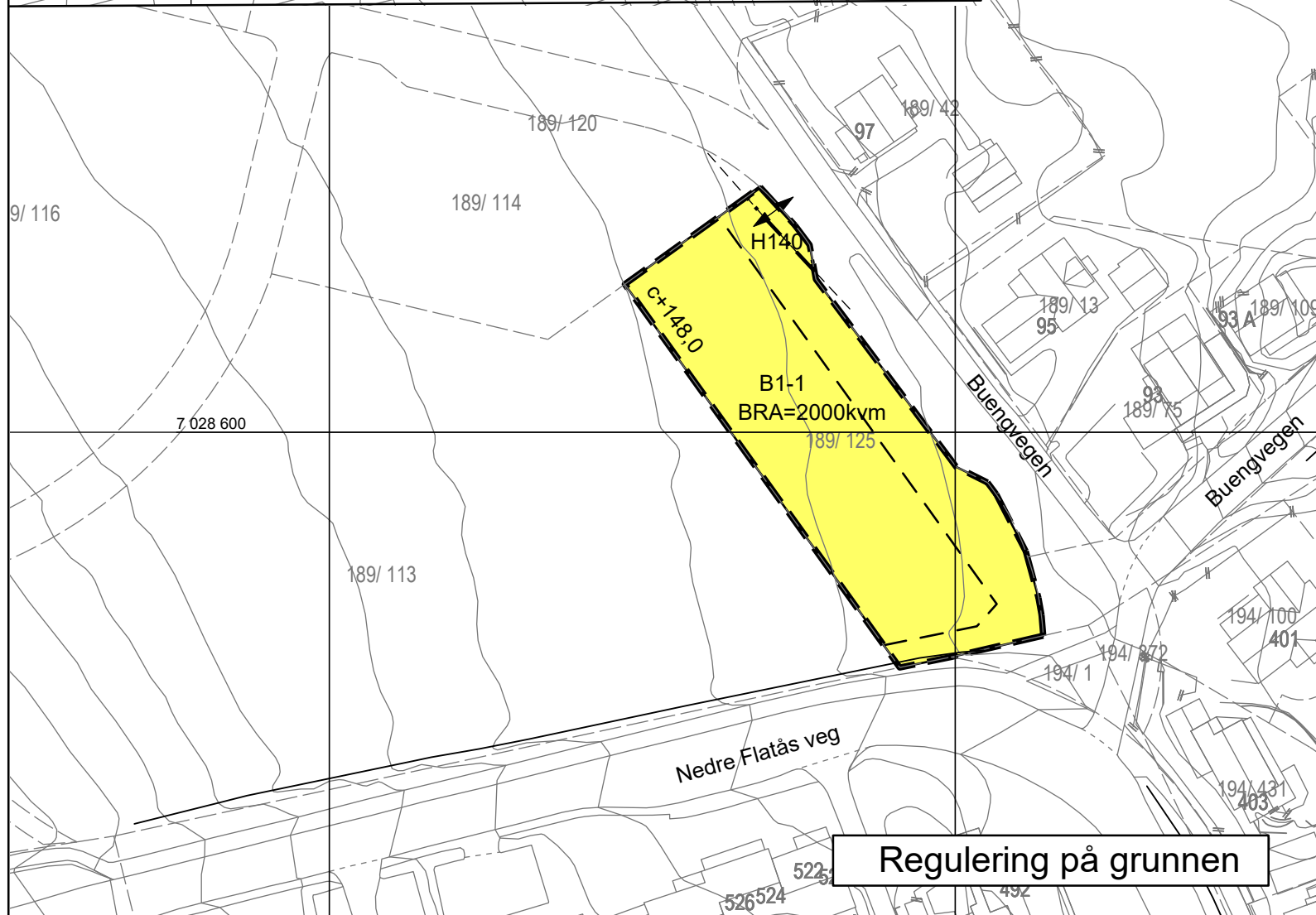
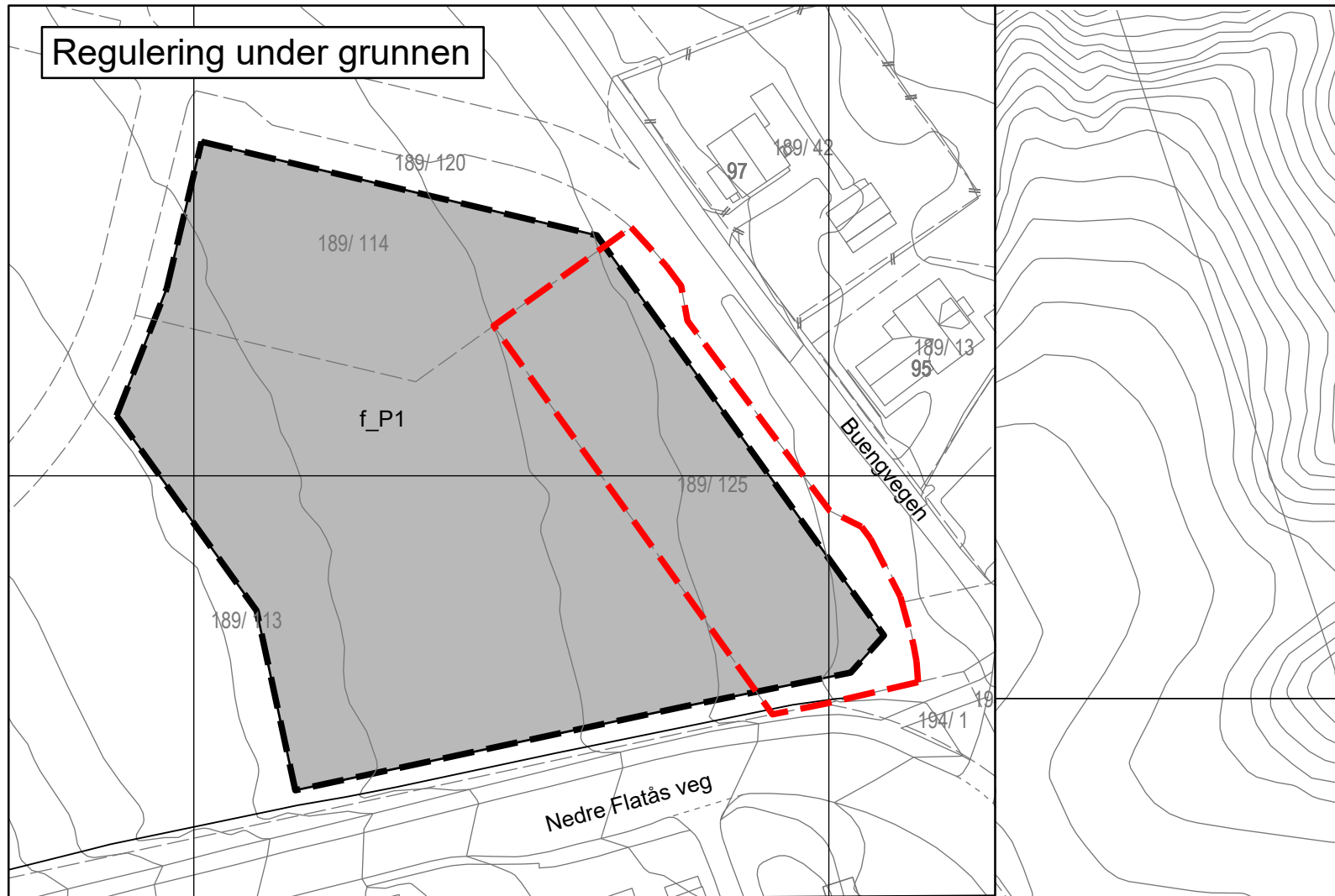


Regulering under grunnen



Regulering på grunnen

TEGNFORKLARING  
PBL § 12 REGULERINGSPLAN

AREALFORMÅL (PBL § 12-5)

BEBYGGELSE OG ANLEGG (PBL § 12-5, nr 1)

- Boligbebyggelse (1110)
- Parkeringsanlegg (2083)

HENSYNSONER (PBL § 12-6)

SIKRINGSONE


- Frisikt (140)

JURIDISKE LINJER OG SYMBOL

- Plangrense
- Grense for arealformål
- Byggegrense
- Frisiktlinje
- Grense for sikringsoner
- ↔ Avkjørsel

ILLUSTRASJONSLINJER

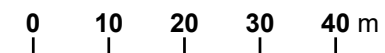
- Plangrense på grunnen



Kartplan (x,y): Euref89 – UTM32  
Høydereferanse: NN2000

Kartuttrekk pr dato: september 2021  
Kilde: Trondheim kommune

Ekvidistanse 1m




TRONDHEIM KOMMUNE

Detaljregulering av

Buengvegen 100, Nordre Flatåsen felt B1-1

gnr/bnr 189/125, m.fl. – Regulering på- og under grunnen



Målestokk  
1:1000 (A3)

Revisjoner	Dato	Sign.	Revisjoner	Dato	Sign.
Til sluttbehandling	06.09.2021	BM/Tk			
Tegnforklaring rettet opp av byplansjefen	18.11.2021	BM/Tk			

SAKSBEHANDLING I FØLGE PLAN- OG BYGNINGSLOVEN	DATO	SIGN.
Kunngjøring (som del av r20160033) vedrørende reguleringsarbeidet	09.09.2016	
Behandlet i bygningsrådet/planutvalget (som del av r20160033)	05.09.2017	
Offentlig ettersyn (som del av r20160033)	16.09. – 28.10.2017	
Godkjent i bystyret (som del av r20160033)	03.09.2020	
Opphevet av Statsforvalteren etter klage	13.04.2021	
Begrenset høring	01.07. – 12.08.2021	

Planen er utarbeidet av:  
Voll Arkitekter AS, Verftsgata 4, 7014 Trondheim

Reguleringsplannr:  
r20210039  
Kommunens saksnr:  
21/25286

Dato: 08.06.2021