

TEGNFORKLARING
PBL kap12 REGULERINGSPLAN

- AREALFORMÅL (PBL § 12-5)**
SAMFERDSELSANLEGG OG TEKNISK INFRASTRUKTUR (PBL § 12-5, nr 2)
- Kjøreveg (2011)
 - Fortau (2012)
 - Gang-/sykkelveg (2015)
 - Annen veggrunn - grøntareal (2019)
 - Kollektivholdeplass (2073)
- GRØNNSTRUKTUR (PBL § 12-5, nr 3)**
- Turveg (3031)
- LNFR OMRÅDER (PBL § 12-5, nr 5)**
- LNFR areal (5100)

- HENSYNSONER (PBL § 12-6)**
- FARESONE**
- Ras- og skredfare (310)
- INFRASTRUKTURSONE**
- Rekkefølgekrav infrastruktur (430)
- BESTEMMELSER (PBL § 12-7)**
- #1-3: Midlertidig riggområde/anleggsbelte
 - #4: Midlertidig riggområde

- JURIDISKE LINJER OG SYMBOL**
- Plangrense
 - Grense for arealformål
 - Frisiktlinje
 - Regulert støyskjerm
 - Kulvert
 - Grense for faresoner
 - Grense for infrastruktursoner
 - Grense bestemmelser
 - Avkjørsel
 - Tunnelåpning

Kartplan (x,y): Euref89 – UTM32 Kartuttrekk pr dato: august 2021
 Høydereferanse: NN2000 Kilde: Trondheim kommune Ekvivalens 1m

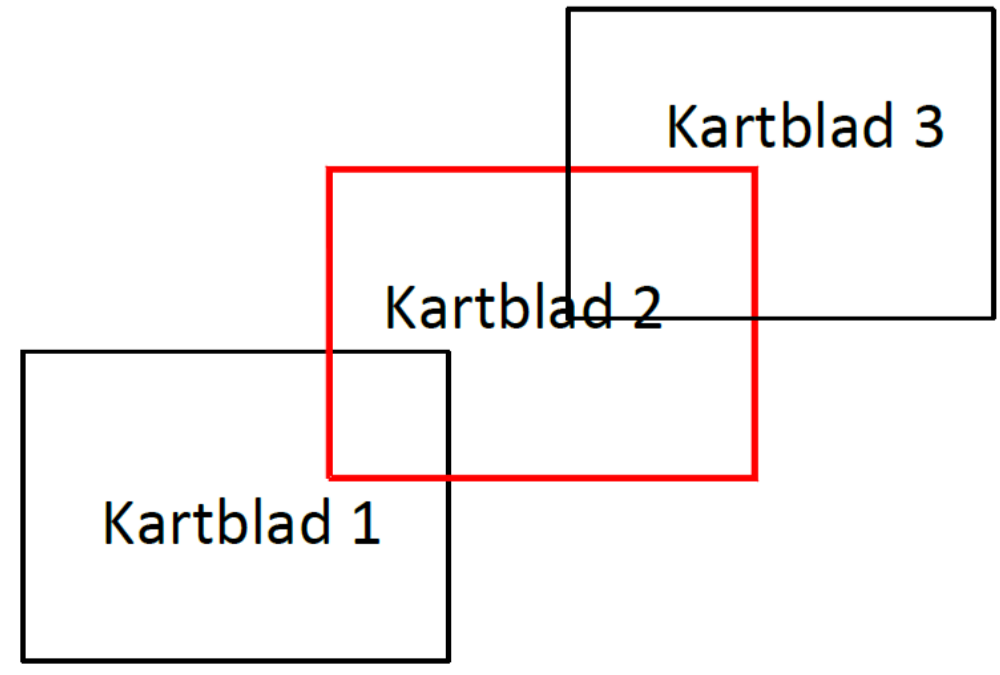
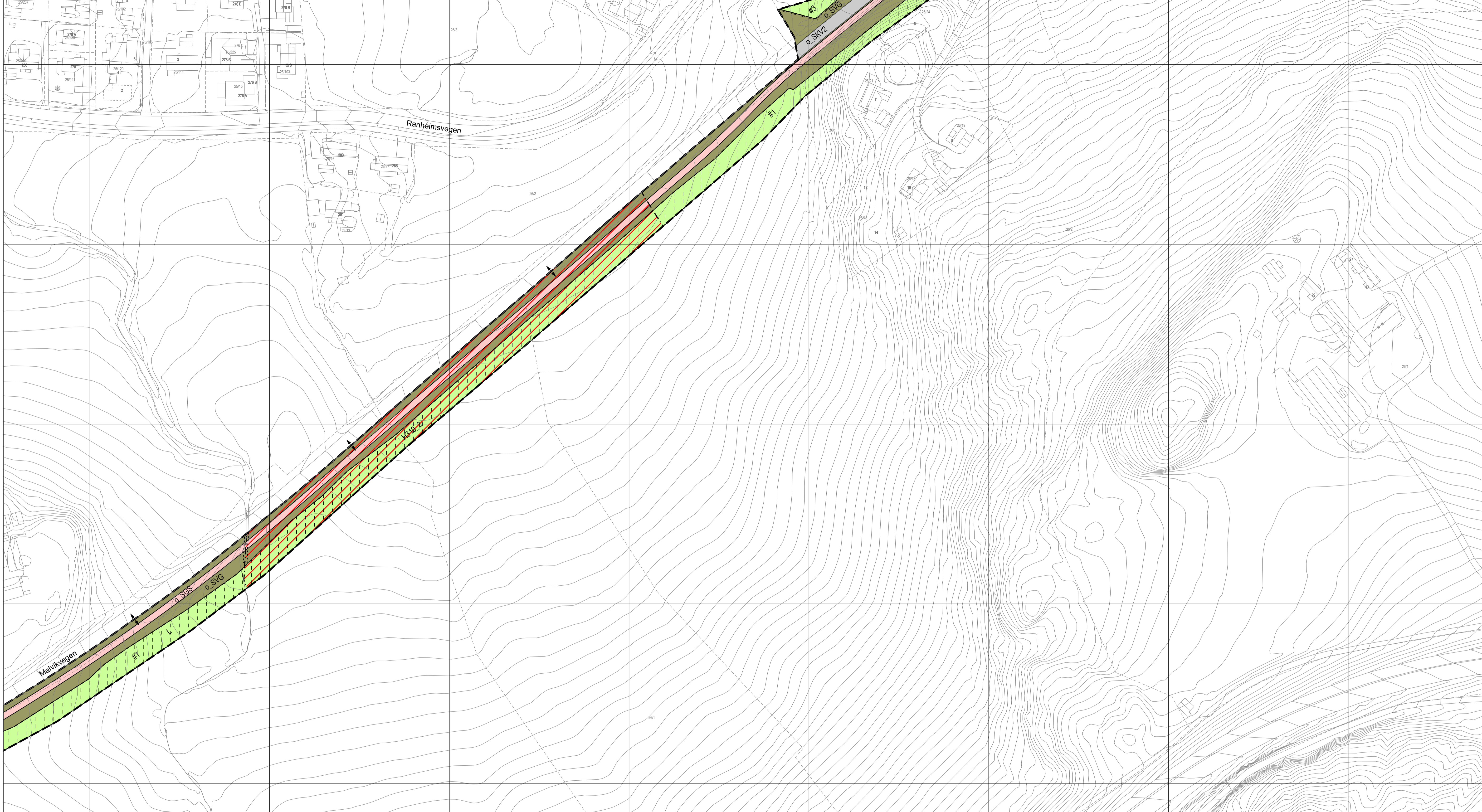
TRONDHEIM KOMMUNE
 Detaljregulering av
Fv950 Reppekryset – Være
 Plankart 1 av 3

Målestokk: 1:1000 (A1)

Revisjoner	Dato	Sign.	Revisjoner	Dato	Sign.
Fjernet turst/fortau på dstside av Reppekryset	13.10.2020	BKS			
Til sluttbehandling	03.08.2021	BM/TK			

Forlagsstiller: Trøndelag fylkeskommune
 Trøndelagen fylkingskontoret
 Dato: 18.08.2020

Reguleringsplannr: r20190013
 Kommunens saksnr: 18/24888, 20/121



TEGNFORKLARING
PBL kap12 REGULERINGSPLAN

- AREALFORMÅL (PBL § 12-5)**
SAMFERDSELSANLEGG OG TEKNISK INFRASTRUKTUR (PBL § 12-5, nr 2)
- Kjøreveg (2011)
 - Fortau (2012)
 - Gang-/sykkelveg (2015)
 - Annen veggrunn - grøntareal (2019)
 - Kollektivholdeplass (2073)
- GRØNNSTRUKTUR (PBL § 12-5, nr 3)**
- Turveg (3031)
- LNFR OMRÅDER (PBL § 12-5, nr 5)**
- LNFR areal (5100)

- HENSYNSONER (PBL § 12-6)**
- FARESONE**
- Ras- og skredfare (310)
- INFRASTRUKTURSONE**
- Rekkefølgekrav infrastruktur (430)
- BESTEMMELSER (PBL § 12-7)**
- #1-3: Midlertidig riggområde/anleggsbelte
 - #4: Midlertidig riggområde

- JURIDISKE LINJER OG SYMBOL**
- Plangrense
 - Grense for arealformål
 - Frisiktlinje
 - Regulert støyskjerm
 - Kulvert
 - Grense for faresoner
 - Grense for infrastruktursoner
 - Grense bestemmelser
 - Avkjørsel
 - Tunnelåpning

Kartplan (x,y): Euref89 – UTM32 Kartuttrekk pr dato: august 2021 Høyderreferanse: NN2000 Kilde: Trondheim kommune Ekvivalens 1m 0 10 20 30 40 50 m

TRONDHEIM KOMMUNE
Detaljregulering av
Fv950 Reppekrysset – Være
Plankart 2 av 3

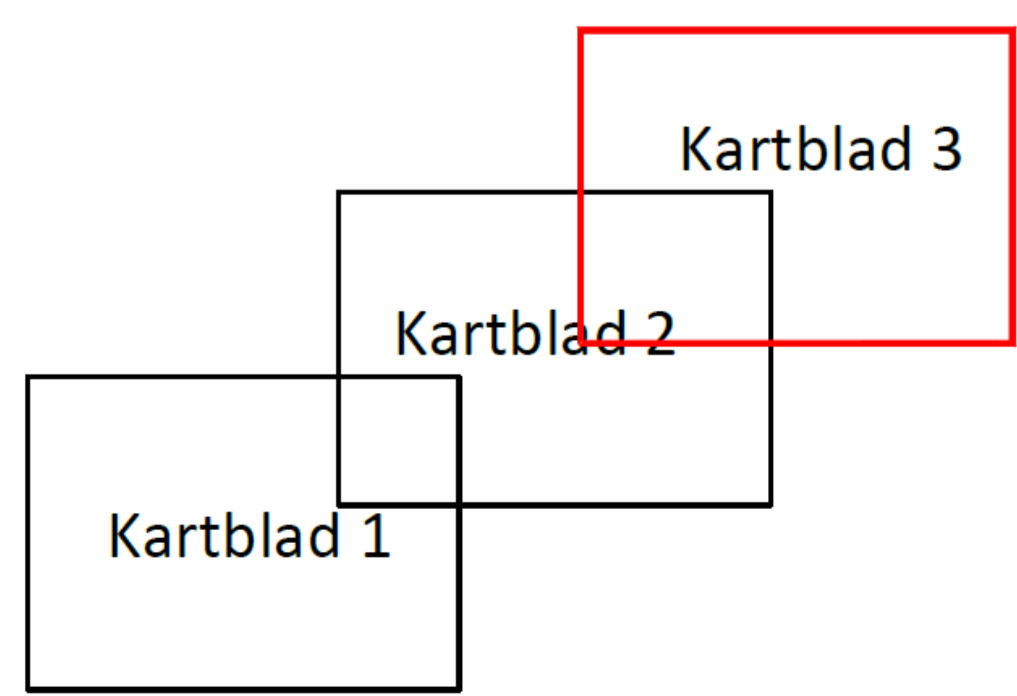
Målestokk: 1:1000 (A1)

Revisjoner	Dato	Sign.	Revisjoner	Dato	Sign.
Fjernet tursti/fortau på østside av Reppekrysset	13.10.2020	BKS			
Til sluttbehandling	03.08.2021	BM/TK			

SAKSBEHANDLING I FØLGE PLAN- OG BYGNINGSLOVEN	DATO	SIGN.
Kunngjøring vedrørende reguleringsarbeidet	22.02.2019	Tonham

Forlagsstiller: Trondelag fylkeskommune
Trøndelagen fylkeshuset

Reguleringsplan nr: **r20190013**
Kommunens saksnr: **18/24888, 20/121**
Dato: 18.08.2020



TEGNFORKLARING
PBL kap12 REGULERINGSPLAN

- AREALFORMÅL (PBL § 12-5)**
SAMFERDSELSANLEGG OG TEKNISK INFRASTRUKTUR (PBL § 12-5, nr 2)
- Kjøreveg (2011)
 - Fortau (2012)
 - Gang-/sykkelveg (2015)
 - Annen veggrunn - grøntareal (2019)
 - Kollektivholdeplass (2073)
- GRØNNSTRUKTUR (PBL § 12-5, nr 3)**
- Turveg (3031)
- LNFR OMRÅDER (PBL § 12-5, nr 5)**
- LNFR areal (5100)

- HENSYNSONER (PBL § 12-6)**
- FARESONE**
- Ras- og skredfare (310)
- INFRASTRUKTURSONE**
- Rekkefølgekrav infrastruktur (430)
- BESTEMMELSER (PBL § 12-7)**
- #1-3: Midlertidig riggområde/anleggsbelte
 - #4: Midlertidig riggområde

- JURIDISKE LINJER OG SYMBOL**
- Plangrense
 - Grense for arealformål
 - Frisiktilinje
 - Regulert støyskjerm
 - Kulvert
 - Grense for faresoner
 - Grense for infrastruktursoner
 - Grense bestemmelser
 - Avkjørsel
 - Tunnelåpning

Kartplan (x,y): Euref89 – UTM32 Kartuttrekk pr dato: august 2021 Høydereferanse: NN2000 Kilde: Trondheim kommune Ekvvidistansse 1m 0 10 20 30 40 50 m

TRONDHEIM KOMMUNE
Detaljregulering av
Fv950 Reppekryset – Være
Plankart 3 av 3

Målestokk: 1:1000 (A1)

Revisjoner	Dato	Sign.	Revisjoner	Dato	Sign.
Fjernet tursti/fortau på østside av Reppekryset	13.10.2020	BKS			
Til sluttbehandling	03.08.2021	BM/tk			

SAKSBEHANDLING I FØLGE PLAN- OG BYGNINGSLOVEN	DATO	SIGN.
Kunngjøring vedrørende reguleringsarbeidet	22.02.2019	Tonham

Forslagsstiller: Trondelag fylkeskommune, Trondheimregionen fylketjenestetjeneste
Dato: 18.08.2020

Reguleringsplan nr: r20190013
Kommunens saksnr: 18/24888, 20/121