

TEGNFORKLARING

PBL kap 12 REGULERINGSPLAN

AREALFORMÅL (PBL § 12-5)

BEBYGGELSE OG ANLEGG (PBL § 12-5, nr 1)

 Boligbebyggelse (1110)






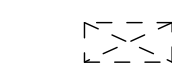

SAMFERDSELSANLEGG OG TEKNISK INFRASTRUKTUR (PBL § 12-5, nr 2)

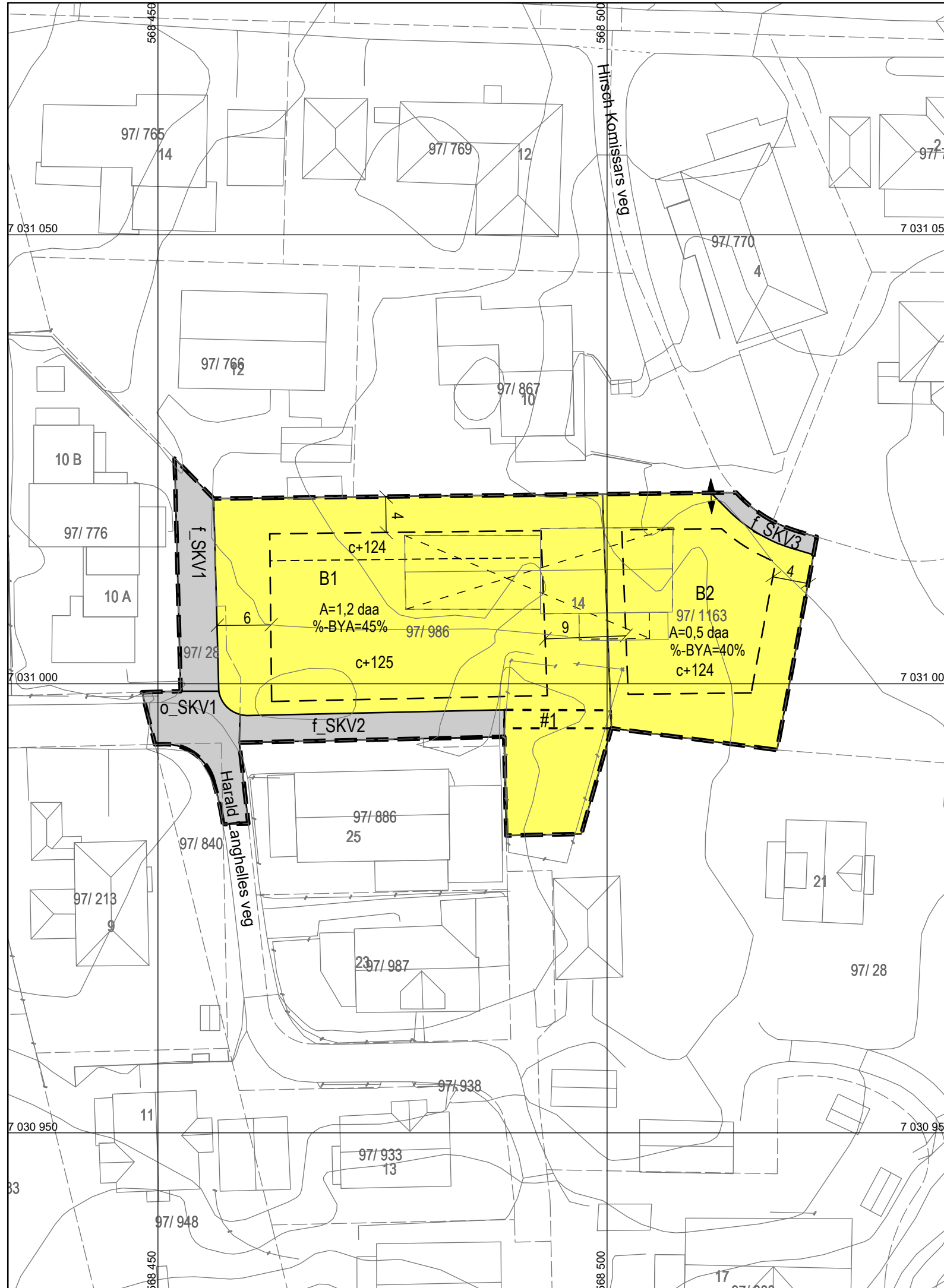
 Kjøreveg (2011)

BESTEMMELSER (PBL § 12-7)

 #1; snarveg

JURIDISKE LINJER OG SYMBOL

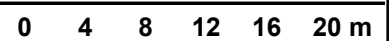
-  Plangrense
-  Grense for arealformål
-  Byggegrense
-  Linje for regulert høyde
-  Grense for bestemmelseområde
-  Bebyggelse som forutsettes fjernet
-  Avkjørsel



Kartplan (x,y): Euref89 – UTM32
Høydereferanse: NN2000

Kartuttrekk pr dato: mai 2021
Kilde: Trondheim kommune

Ekvidistanse 1m



TRONDHEIM KOMMUNE

Detaljregulering av Harald Langhelles veg 14



Målestokk
1:500 (A3)

Revisjoner	Dato	Sign.	Revisjoner	Dato	Sign.
Justering av veglinje og byggegrense	30.10.2020	HH			
Regulering av byggehøyder	10.11.2020	HH			
Lagt inn bestemmelseområde snarveg	16.02.2021	HH			
Til sluttbehandling	26.05.2021	BM/Tk			

SAKSBEHANDLING I FØLGE PLAN- OG BYGNINGSLOVEN	DATO	SIGN.
Kunngjøring vedrørende reguleringsarbeidet	09.12.2019	TL

Forslagsstiller: Chrome eiendom

Reguleringsplannr:
r20200006

Tiltakshaver: Gottlieb Paludan Architects

Kommunens saksnr:

Dato: 16.09.2020

19/9660, 20/172