

## TEGNFORKLARING

PBL kap 12 REGULERINGSPÄN

## AREALFORMÅL (PBL § 12-5)

**BEBYGGELSE OG ANLEGG (PBL § 12-5, nr 1)**



Boligbebyggelse (1110)



Uteopppholdsareal (1600)

**SAMFERDSELSANLEGG OG TEKNISK  
INFRASTRUKTUR (PBL § 12-5, nr 2)**



Kjøreveg (2011)


## LINJESYMBOLER



Plangrense



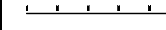
### Grense for arealformål



Byggegrense




## Frisiktlinje



Regulert støttemur



## Grense for sikringsoner



Grense for bestemmelseområde



## Avkjørsel



Regulert møneretning

c1+182.8

Maks mønehøyde

c2+182.3

Maks gesimshøyde

Kartplan (x,y): Euref89 – UTM32

Høydereferanse: NN2000

Kartutrekk pr dato: mai 2021

Kilde: Trondheim kommune

Ekvidistanse 1m


0      4      8      12      16      20 m




TRONDHEIM KOMMUNE

## Detaljregulering av

# Ola Setroms veg 22 og 24



Målestokk  
1:500 (A3)

Revisjoner	Dato	Sign.	Revisjoner	Dato	Sign.
Formål, bestemmelsesområde og bygninger	05.10.2020				
Støttemurer	11.11.2020				
B2 og #3	14.04.2021				
Til sluttbehandling	03.05.2021	BM/Tk			
SAKSBEHANDLING I FØLGE PLAN- OG BYGNINGSLOVEN				DATO	SIGN.
Kunngjøring vedrørende reguleringsarbeidet				08.04.2020	
Forslagsstiller: Ola Setroms veg Utvikling AS				Reguleringsplannr: <b>r20200014</b>	
				Kommunens saksnr: <b>20/188</b>	
Dato: 03.07.2020					