












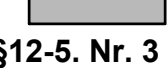
Tegnforklaring

Reguleringsplan PBL 2008

§12-5. Nr. 1 - Bebyggelse og anlegg

-  Boligbebyggelse-frittliggende småhusbebyggelse (1111)
-  Boligbebyggelse-konsentrert småhusbebyggelse (1112)
-  Boligbebyggelse-blokkbebyggelse (1113)
-  Renovasjonsanlegg (1550)
-  Uteoppholdsareal (1600)



§12-5. Nr. 2 - Samferdselsanlegg og teknisk infrastruktur

-  Kjørveg (2011)
-  Fortau (2012)
-  Gatetun (2014)
-  Gangveg (2016)
-  Annen veggrunn - tekniske anlegg (2018)
-  Kollektivholdeplass (2073)
-  Parkering (2080)

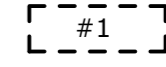

§12-5. Nr. 3 - Grønnstruktur

-  Turdrag (3030)


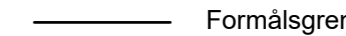
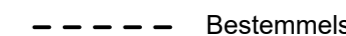





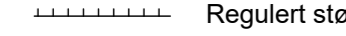
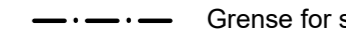
§12-6 - Hensynssoner

-  Frisikt (140)
-  Nettstasjon/trafo (370)


§12-7 - Bestemmelseområder

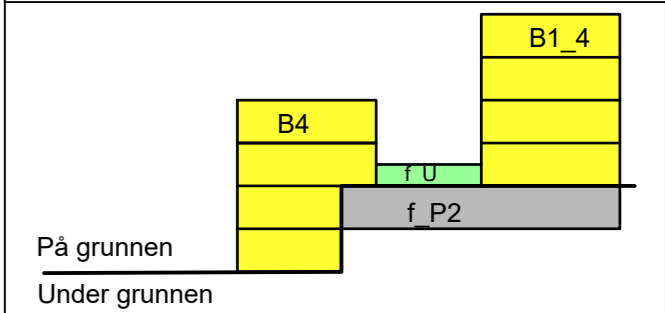
-  #1 Snarvei
-  #2 Snarvei

Juridiske linjer og symbol

-  Plangrense
-  Formålsgrense
-  Bestemmelsegrense
-  Byggegrense
-  Bebyggelse som inngår i planen
-  Bebyggelse som forutsettes fjernet
-  Regulert senterlinje
-  Regulert støttemur
-  Grense for sikringszone
-  Grense for faresone

Punktsymboler

-  Avkjørsel - både inn og utkjøring



Koordinatsystem: UTM sone32 euref89 Kartuttrekk pr dato: 02.09.2021
 Høydereferanse: NN2000 Kilde: Trondheim kommune Ekvidistans 1m

TRONDHEIM KOMMUNE
 Detaljregulering av
Dyrborg gnr./bnr. 421/272, 422/228 m.fl.
 Regulering på grunnen



MÅLESTOKK:
1:1000 (A2)
 KARTBLAD:

REVISJONER	DATO	SIGN.
Endringer før 1.gangsbehandling	26.11.21	

SAKSBEHANDLING I FØLGE PLAN- OG BYGNINGSLOVEN	DATO	SIGN.

Forslagsstiller: YME Arkitekter
 Krabugata 2, 7011 Trondheim
 Tiltakshaver: Dyrborg Panorama AS
 Vegamot 8A, 7049 Trondheim



TEGNET
 REGULERINGSPLAN NR.
 r20160037
 SAKSBEH.
 ARKIVNR.

DATO: 06.01.2021 Kommunens saksnr: 20/52