

TEGNFORKLARING


PBL kap12 REGULERINGSPLAN

AREALFORMÅL (PBL § 12-5)

BEBYGGELSE OG ANLEGG (PBL § 12-5, nr 1)

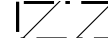
 Boligbebyggelse (1110)

SAMFERDSELSANLEGG OG TEKNISK INFRASTRUKTUR (PBL § 12-5, nr 2)

 Kjørveg (2011)

HENSYNSSONER (PBL § 12-6)



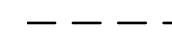

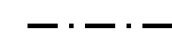


SONE MED SÆRLIG ANGITTE HENSYN

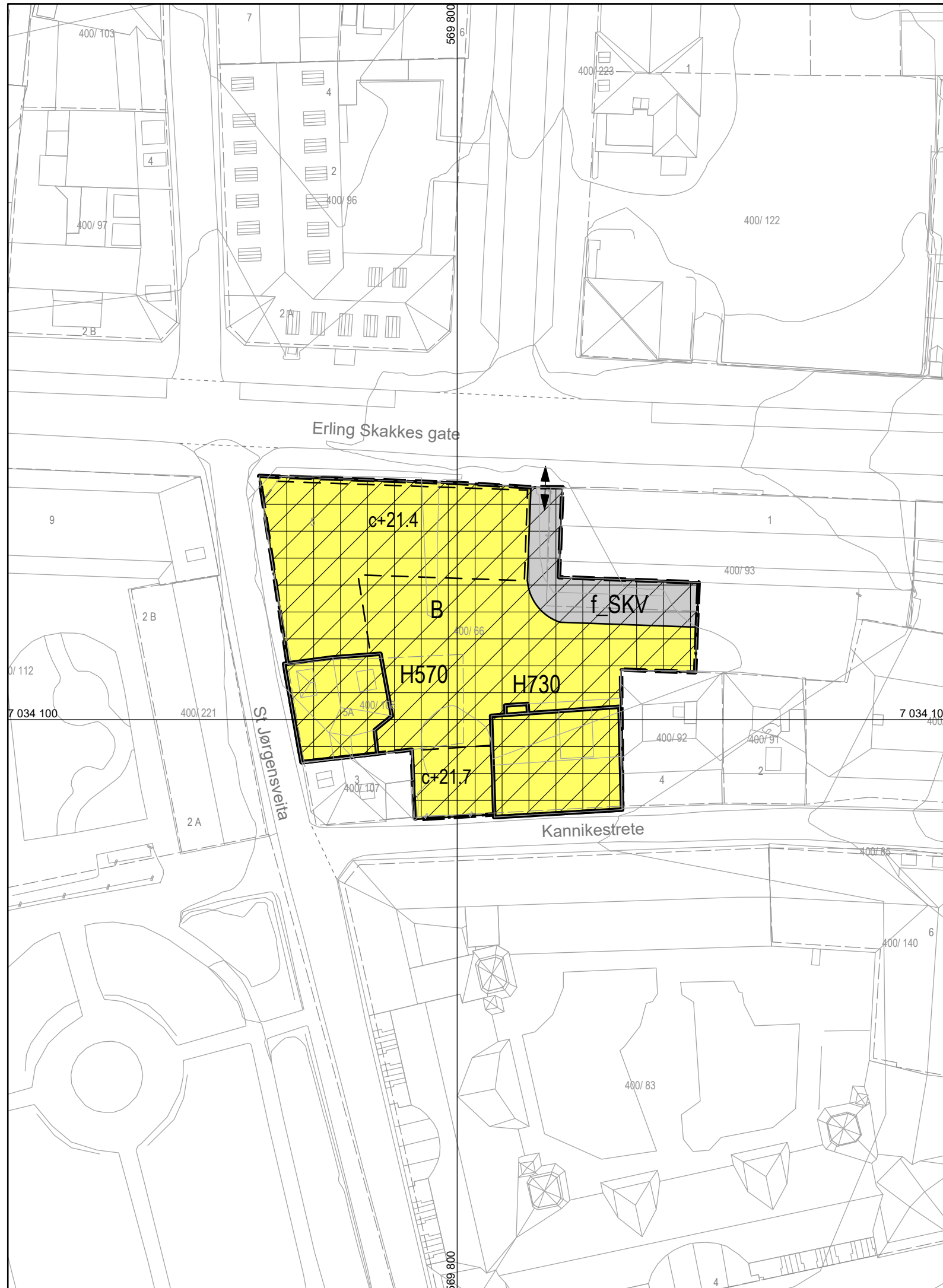
 Bevaring kulturmiljø (570)

BÅNDLEGGINGSONE

 Båndlegging etter lov om kulturminner (730)

JURIDISKE LINJER OG SYMBOL

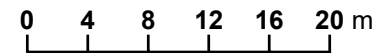
-  Plangrense
-  Grense for arealformål
-  Byggegrense
-  Bygg, kulturminner, mm som skal bevares
-  Grense for angitt hensynsoner
-  Grense for båndleggingssoner
-  Avkjørsel



Kartplan (x,y): Euref89 – UTM32
Høydereferanse: NN2000

Karttrekk pr dato: september 2021
Kilde: Trondheim kommune


Ekvidistanse 1m



TRONDHEIM KOMMUNE

Detaljregulering av

Erling Skakkes gate 3 og 5 og St. Jørgensveita 5A



Målestokk
1:500 (A3)

Revisjoner	Dato	Sign.	Revisjoner	Dato	Sign.
Juridisk linje 1210	03.07.2020				
Til sluttbehandling	27.09.2021	BM/Tk			

SAKSBEHANDLING I FØLGE PLAN- OG BYGNINGSLOVEN	DATO	SIGN.
Kunngjøring vedrørende reguleringsarbeidet	09.05.2018	

Forslagsstiller: Thomas Angells Stiftelser

Plankonsulent:



Dato: 28.05.2021

Reguleringsplannr:

r20200003

Kommunens saksnr:

20/31105