






# TEGNFORKLARING Planlov av 2008





## § 12-5, AREALFORMÅL


### 1. Bebyggelse og anlegg

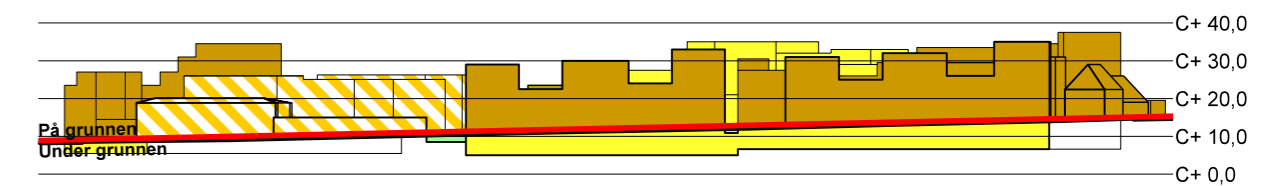
-  Garasjeanlegg for bolig (1119)
-  Kombinert bebyggelse og anleggsformål (1800)  
Forretninger/Tjenesteyting/Næringsbebyggelse

## § 12-7, BESTEMMELSER

-  Bestemmelsesområde #2  
Avstand til VA-kulvert
-  Bestemmelsesområde #3  
Nedlegging av VA-kulvert
-  Bestemmelsesområde #km1  
Arkeologisk utgraving

- Juridiske linjer og symboler**
-  Planens begrensning
  -  Formålsgrense
  -  Byggegrense
  -  Grense bestemmelser

- Illustrasjonslinjer**
-  Plangrense på bakken



Koordinatsystem: UTM sone32 euref89 Kartuttrekk pr dato: 10.12.2021  
 Høyderreferanse: NN2000 Kilde: Norkart (e-Torg) Ekvidistanse 1m



**TRONDHEIM KOMMUNE**  
 Detaljregulering av:  
**JARLHEIMSLETTA**  
 gnr/bnr 415/64, 66, 58 og 172, 439/220, m.fl.  
**Regulering under grunnen - plankart 2 av 2**

MÅLESTOKK:  
 A2 - 1:1000  
 KARTBLAD:  
 2 av 2

REVISJONER	DATO	SIGN.	REVISJONER	DATO	SIGN.
Justeringer iht innspill Byplankontoret	30.04.21	BH			
Justeringer iht innspill Byplankontoret	07.12.21	BH			

SAKSBEHANDLING IFLG. PLAN- OG BYGNINGSLOVEN	DATO	SIGN.
Kunngjøring vedrørende reguleringsarbeidet	17.08.2018	
1. behandling i Bygningsrådet/Det faste utvalg for plansaker Utlegging til offentlig ettersyn		
2. behandling i Bygningsrådet/Det faste utvalg for plansaker Evtl. nytt offentlig ettersyn		
3. behandling i Bygningsrådet/Det faste utvalg for plansaker Bystyrets vedtak		
Planen er utarbeidet av:	<b>Pir II AS</b>	Reguleringsplan nr: <b>r2018 0046</b>
Forlagsstiller:	<b>Jarlheimsletta AS</b>	Kommunens saksnr <b>20/96</b> <b>(17/44368)</b>
DATO:	18.12.2020	